

THỦ TƯỚNG CHÍNH PHỦ CỘNG HÒA XÃ HỘI CHỦ NGHĨA VIỆT NAM
Độc lập - Tự do - Hạnh phúc

Số: 1489/QĐ-TTg

Hà Nội, ngày 24 tháng 11 năm 2023

QUYẾT ĐỊNH
Phê duyệt Quy hoạch tỉnh Bình Phước
thời kỳ 2021-2030, tầm nhìn đến năm 2050

THỦ TƯỚNG CHÍNH PHỦ

Căn cứ Luật Tổ chức Chính phủ ngày 19 tháng 6 năm 2015; Luật sửa đổi, bổ sung một số điều của Luật Tổ chức Chính phủ và Luật Tổ chức chính quyền địa phương ngày 22 tháng 11 năm 2019;

Căn cứ Luật Quy hoạch ngày 24 tháng 11 năm 2017; Luật sửa đổi, bổ sung một số điều của 11 luật có liên quan đến quy hoạch ngày 15 tháng 6 năm 2018; Luật sửa đổi, bổ sung một số điều của 37 luật có liên quan đến quy hoạch ngày 20 tháng 11 năm 2018;

Nghị quyết số 24-NQ/TW ngày 07 tháng 10 năm 2022 của Bộ Chính trị về phát triển kinh tế - xã hội và bảo đảm quốc phòng, an ninh Vùng Đông Nam Bộ đến năm 2030, tầm nhìn đến năm 2045;

Căn cứ Nghị quyết số 61/2022/QH15 ngày 16 tháng 6 năm 2022 của Quốc hội về việc tiếp tục tăng cường hiệu lực, hiệu quả thực hiện chính sách, pháp luật về quy hoạch và một số giải pháp tháo gỡ khó khăn, vướng mắc, đẩy nhanh tiến độ lập và nâng cao chất lượng quy hoạch thời kỳ 2021-2030;

Căn cứ Nghị quyết số 81/2023/QH15 ngày 09 tháng 01 năm 2023 của Quốc hội về Quy hoạch tổng thể quốc gia thời kỳ 2021-2030, tầm nhìn đến năm 2050;

Căn cứ Nghị định số 37/2019/NĐ-CP ngày 07 tháng 5 năm 2019 của Chính phủ quy định chi tiết thi hành một số điều của Luật Quy hoạch;

Căn cứ Nghị định số 58/2023/NĐ-CP ngày 12 tháng 8 năm 2023 của Chính phủ sửa đổi, bổ sung một số điều của Nghị định số 37/2019/NĐ-CP ngày 07 tháng 5 năm 2019 của Chính phủ quy định chi tiết thi hành một số điều của Luật Quy hoạch;

Căn cứ Nghị quyết số 11/NQ-CP ngày 05 tháng 02 năm 2018 của Chính phủ về triển khai thi hành Luật Quy hoạch;

Căn cứ Nghị quyết số 119/NQ-CP ngày 27 tháng 9 năm 2021 của Chính phủ về các nhiệm vụ và giải pháp để nâng cao chất lượng và đẩy nhanh tiến độ lập các quy hoạch thời kỳ 2021-2030;

Căn cứ Quyết định số 518/QĐ-TTg ngày 16 tháng 4 năm 2020 của Thủ tướng Chính phủ phê duyệt nhiệm vụ lập Quy hoạch tỉnh Bình Phước thời kỳ 2021-2030, tầm nhìn đến năm 2050;

Theo đề nghị của Ủy ban nhân dân tỉnh Bình Phước tại Tờ trình số 111/TTr-UBND ngày 27 tháng 10 năm 2023 về việc phê duyệt Quy hoạch tỉnh Bình Phước thời kỳ 2021-2030, tầm nhìn đến năm 2050 (sau khi rà soát tổng thể); Báo cáo giải trình, tiếp thu số 151/BC-UBND ngày 17 tháng 5 năm 2023 và Báo cáo số 358/BC-UBND ngày 25 tháng 10 năm 2023; Báo cáo thẩm định số 8770/BC-HĐTD ngày 01 tháng 12 năm 2022 và Công văn số 2606/CV-HĐTD ngày 06 tháng 4 năm 2023 của Hội đồng thẩm định quy hoạch tỉnh; Công văn số 5154/BKHĐT-QLQH ngày 03 tháng 7 năm 2023 của Bộ Kế hoạch và Đầu tư,

QUYẾT ĐỊNH:

Điều 1. Phê duyệt Quy hoạch tỉnh Bình Phước thời kỳ 2021-2030, tầm nhìn đến năm 2050 với những nội dung chủ yếu sau:

I. PHẠM VI, RANH GIỚI QUY HOẠCH

Phạm vi lập quy hoạch bao gồm toàn bộ diện tích tự nhiên tỉnh Bình Phước là 6.873,56 km², gồm 11 huyện, thị xã, thành phố:

- Phía Bắc giáp tỉnh Đắk Nông;
- Phía Nam giáp tỉnh Bình Dương;
- Phía Đông giáp tỉnh Lâm Đồng và tỉnh Đồng Nai;
- Phía Tây giáp tỉnh Tây Ninh, phía Tây Bắc tiếp giáp với Campuchia.

Tỉnh Bình Phước có tọa độ địa lý từ 11°22' đến 12°16' độ vĩ Bắc, 102°8' đến 107°8' độ kinh Đông.

II. QUAN ĐIỂM, TẦM NHÌN, MỤC TIÊU PHÁT TRIỂN; CÁC NHIỆM VỤ TRỌNG TÂM, ĐỘT PHÁ PHÁT TRIỂN

1. Quan điểm phát triển

a) Phù hợp với định hướng, tầm nhìn phát triển đất nước, tinh thần Nghị quyết Đại hội Đại biểu toàn quốc lần thứ XIII của Đảng; Nghị quyết số 24-NQ/TW ngày 07 tháng 10 năm 2022 của Bộ Chính trị về phát triển kinh tế - xã hội và bảo đảm quốc phòng, an ninh Vùng Đông Nam Bộ đến năm 2030, tầm nhìn đến năm 2045; Chiến lược phát triển kinh tế - xã hội của cả nước; quy hoạch tổng thể quốc gia; Quy hoạch ngành quốc gia; Nghị quyết Đại hội Đại biểu Đảng bộ tỉnh Bình Phước lần thứ XI, nhiệm kỳ 2020-2025.

b) Phát huy tiềm năng, lợi thế của tỉnh để phát triển nhanh gắn liền với tăng trưởng xanh, bền vững; nâng cao chất lượng tăng trưởng, năng suất lao động, hiệu quả và sức cạnh tranh của tỉnh trong phát triển kinh tế; đổi mới, sáng tạo, tăng cường ứng dụng khoa học - công nghệ; đẩy mạnh cải cách hành chính, nâng cao năng lực cạnh tranh và năng lực tiếp cận, nắm bắt, tận dụng hiệu quả các thành tựu, cơ hội của cuộc Cách mạng công nghiệp lần thứ tư để thúc đẩy chuyển đổi số trên tất cả các lĩnh vực, tạo ra đột phá, lợi thế phát triển.

c) Chú trọng phát huy hiệu quả nội lực và tăng cường thu hút ngoại lực phục vụ phát triển kinh tế - xã hội; tập trung ưu tiên đầu tư kết cấu hạ tầng trọng điểm theo hướng hiện đại, đồng bộ, kết nối liên thông đa mục tiêu và tăng cường liên kết vùng.

d) Kết hợp chặt chẽ giữa phát triển kinh tế, văn hóa, xã hội với đảm bảo quốc phòng, an ninh, đối ngoại, góp phần bảo vệ vững chắc chủ quyền, an ninh biên giới; xây dựng nền quốc phòng toàn dân vững mạnh, xây dựng khu vực phòng thủ vững chắc, toàn diện và khu vực biên giới hòa bình, hữu nghị, hợp tác, phát triển bền vững.

2. Mục tiêu phát triển đến năm 2030

a) Mục tiêu tổng quát

Đến năm 2030, Bình Phước trở thành tỉnh công nghiệp theo hướng hiện đại, hiệu quả và bền vững, là “điểm đến hấp dẫn” của Vùng Đông Nam Bộ, có quy mô kinh tế khá dựa trên xây dựng đồng bộ nền tảng hạ tầng kỹ thuật, hạ tầng xã hội, phát triển các cụm ngành có tiềm năng tạo nhiều việc làm có thu nhập và nguồn thu ngân sách; nâng cao chất lượng cuộc sống cho người dân, thu hẹp khoảng cách giữa nông thôn, vùng đồng bào dân tộc thiểu số, vùng sâu, vùng xa, vùng biên giới với đô thị; tăng cường kết nối vùng thông qua phát triển hệ thống hạ tầng trọng yếu; hoàn thành chính quyền điện tử, từng bước chuyển dần sang chính quyền số; đảm bảo quốc phòng - an ninh vững chắc; xây dựng tổ chức Đảng và hệ thống chính trị trong sạch, vững mạnh toàn diện.

b) Mục tiêu, chỉ tiêu cụ thể

- Về kinh tế:

- + Tốc độ tăng trưởng GRDP bình quân đạt 9%;
- + Cơ cấu kinh tế: công nghiệp - xây dựng chiếm khoảng 54%; thương mại - dịch vụ chiếm khoảng 35%; nông nghiệp, lâm nghiệp và thủy sản chiếm khoảng 11%. Kinh tế số chiếm tỷ trọng 30%;
- + GRDP bình quân/người đạt 180 triệu đồng (tương đương 7.500 USD);
- + Tốc độ tăng năng suất lao động bình quân đạt khoảng 7%/năm;
- + Thu ngân sách nhà nước đạt 30.000 tỷ đồng;
- + Huy động vốn đầu tư phát triển toàn xã hội đạt 600 nghìn tỷ đồng;
- + Kim ngạch xuất khẩu đạt 8-9 tỷ USD;

- + Tỷ lệ đô thị hóa đạt 50%;
- + Số doanh nghiệp thành lập mới giai đoạn 2021-2030 là 15.000 doanh nghiệp;
- + Khách du lịch đạt 3,5 triệu lượt khách;
- + Phân đầu xếp hạng PCI, PAPI, PAR Index, ICT Index thuộc nhóm khá của cả nước.

- Về xã hội:

+ Có 100% xã đạt chuẩn nông thôn mới, 100% huyện, thị xã đạt chuẩn nông thôn mới, 60% số xã đạt nông thôn mới nâng cao, 30% số xã đạt nông thôn mới kiểu mẫu;

+ Tỷ lệ trường đạt chuẩn quốc gia đạt 90%, trong đó bậc mầm non đạt 80%, bậc tiểu học đạt 90%, bậc trung học cơ sở đạt 90%, bậc trung học phổ thông đạt 100%;

+ Phân đầu đạt 11 bác sĩ và 35 giường bệnh/vạn dân;

+ Mức tăng dân số bình quân đạt 1,6%;

+ Tạo việc làm mới cho 200 nghìn lao động, tỷ lệ thất nghiệp thành thị dưới 3%;

+ Tỷ lệ lao động qua đào tạo đạt 80%. Tỷ lệ lao động qua đào tạo có văn bằng chứng chỉ đạt 40%;

+ Tỷ lệ hộ nghèo đạt < 0,5%.

- Về tài nguyên và môi trường:

+ Tỷ lệ dân số được sử dụng nước sinh hoạt hợp vệ sinh đạt 100%; tỷ lệ hộ gia đình nông thôn được sử dụng nước sạch theo quy chuẩn đạt 80%;

+ 100% các khu, cụm công nghiệp, đô thị có hệ thống xử lý nước thải tập trung; 100% cơ sở sản xuất kinh doanh đạt quy chuẩn về môi trường; trên 70% chất thải rắn được thu gom, xử lý theo quy định;

+ Tỷ lệ độ che phủ rừng và cây lâu năm đạt khoảng 65%.

- Về phát triển kết cấu hạ tầng:

+ Phát triển các tuyến cao tốc kết nối tỉnh Bình Phước với các địa phương trong vùng như: tuyến cao tốc Thành phố Hồ Chí Minh - Thủ Dầu Một - Chơn Thành, cao tốc Gia Nghĩa (Đắk Nông) - Chơn Thành (Bình Phước);

+ Xây dựng hệ thống giao thông kết nối nội tỉnh, hệ thống kết nối giao thông giữa các trục động lực phát triển của tỉnh như: đường Đồng Phú - Bình Dương, tuyến đường phía Tây Quốc lộ 13 kết nối Bàu Bàng - Chơn Thành - Hoa Lư, tuyến ĐT 753,...

- Về quốc phòng, an ninh:

Bảo vệ vững chắc chủ quyền, an ninh biên giới; xây dựng nền quốc phòng toàn dân vững mạnh, xây dựng khu vực phòng thủ vững chắc, toàn diện.

3. Tầm nhìn đến năm 2050

Phấn đấu xây dựng tỉnh Bình Phước trở thành tỉnh công nghiệp hiện đại, phát triển giàu mạnh và văn minh, trở thành một trong những cực tăng trưởng

kinh tế quan trọng của Vùng Đông Nam Bộ, tương đương các tỉnh có trình độ phát triển khá của cả nước; không gian phát triển hài hòa giữa đô thị và nông thôn; xây dựng đô thị theo hướng sinh thái, hiện đại và bền vững; xã hội trật tự, kỷ cương, an ninh, an toàn, văn minh; bảo tồn và phát huy các giá trị văn hóa, dân tộc, con người phát triển toàn diện, môi trường sống trong lành, là “điểm đến hấp dẫn” của Vùng Đông Nam Bộ.

4. Các nhiệm vụ trọng tâm, đột phá phát triển

a) Các nhiệm vụ trọng tâm

- Tập trung nghiên cứu, xây dựng và triển khai các cơ chế, chính sách, quy hoạch phát triển tỉnh toàn diện, đồng bộ để phát huy tối đa tiềm năng, thế mạnh của tỉnh;

- Đẩy nhanh tiến độ thực hiện các dự án giao thông trọng điểm kết nối vùng, khắc phục những bất lợi do vị trí xa trung tâm;

- Chú trọng đầu tư phát triển hạ tầng xã hội, tạo môi trường thuận lợi để thu hút đầu tư và phát triển du lịch;

- Tập trung phát triển nguồn nhân lực đáp ứng yêu cầu phát triển kinh tế - xã hội và thu hút đầu tư của tỉnh;

- Xây dựng quốc phòng, an ninh vững mạnh, mở rộng và nâng cao hiệu quả hoạt động đối ngoại;

- Tăng cường xây dựng Đảng và hệ thống chính trị trong sạch, vững mạnh.

b) Các đột phá phát triển

- Về kết cấu hạ tầng: ưu tiên phát triển hạ tầng giao thông kết nối liên vùng như cao tốc Thành phố Hồ Chí Minh - Thủ Dầu Một - Chơn Thành, cao tốc Gia Nghĩa (Đắk Nông) - Chơn Thành (Bình Phước), sân bay chuyên dùng Hớn Quản. Phát triển hạ tầng đô thị, hạ tầng thương mại cửa khẩu, hạ tầng khu kinh tế, khu công nghiệp, cụm công nghiệp. Phát triển hạ tầng số gắn với phát triển thương mại điện tử, đáp ứng yêu cầu, lộ trình chuyển đổi số, trọng tâm là chính quyền số, kinh tế số, xã hội số.

- Về phát triển nguồn nhân lực: ưu tiên đào tạo lực lượng lao động có trình độ, kỹ năng, tính chuyên nghiệp đáp ứng yêu cầu phát triển kinh tế - xã hội nhanh và bền vững. Thu hút, chuyển đổi cơ cấu và nâng cao chất lượng nguồn lao động có trọng tâm, trọng điểm; chú trọng an sinh xã hội để ổn định và phát triển lâu dài. Đẩy mạnh công tác phân luồng gắn với tư vấn, hướng nghiệp; liên kết có hiệu quả với các cơ sở đào tạo, cơ sở nghiên cứu chuyên sâu trong và ngoài nước để nâng cao năng lực đào tạo của các cơ sở giáo dục nghề nghiệp trong tỉnh. Xây dựng đội ngũ cán bộ, công chức, viên chức các cấp, các ngành đáp ứng yêu cầu nhiệm vụ.

- Về cải cách thủ tục hành chính: hiện đại hóa phương thức chỉ đạo, điều hành; thúc đẩy chuyển đổi số, nâng cao hiệu quả giải quyết thủ tục hành chính, cung cấp các dịch vụ công, dịch vụ số cho người dân và doanh nghiệp; đẩy mạnh số hóa hồ sơ, kết quả giải quyết thủ tục hành chính. Xây dựng môi trường đầu tư, kinh doanh bình đẳng, công khai, minh bạch.

III. PHƯƠNG HƯỚNG PHÁT TRIỂN NGÀNH QUAN TRỌNG; PHƯƠNG ÁN TỔ CHỨC HOẠT ĐỘNG KINH TẾ - XÃ HỘI

1. Phương hướng phát triển các ngành quan trọng

a) Công nghiệp

- Phát triển công nghiệp nhanh và bền vững theo hướng ưu tiên các ngành có giá trị gia tăng cao như: chế biến, chế tạo, công nghiệp hỗ trợ, năng lượng tái tạo, vật liệu xây dựng, công nghệ thông tin, ... Chú trọng nâng cao trình độ công nghệ; mở rộng và phát triển mới các khu, cụm công nghiệp.

- Công nghiệp chế biến: phát triển công nghiệp chế biến sâu theo hướng cụm ngành; phát triển 03 nhóm ngành chủ lực: chế biến điều, chế biến cao su và gỗ, chế biến thực phẩm (các sản phẩm từ gia súc, gia cầm).

- Công nghiệp chế tạo: tận dụng cơ hội tham gia Hiệp định CPTPP, EVFTA để thu hút đầu tư nâng cấp chuỗi công nghiệp chế biến, chế tạo; khuyến khích các doanh nghiệp có hoạt động nâng cấp chuỗi giá trị và hướng tới các hoạt động có giá trị gia tăng cao hơn.

- Công nghiệp hỗ trợ: hình thành một số cơ sở sản xuất công nghiệp hỗ trợ đủ lớn, có khả năng đào tạo, nghiên cứu, có năng lực dẫn dắt, hỗ trợ phát triển các ngành kinh tế.

- Công nghiệp năng lượng tái tạo: phát triển các dự án điện năng lượng mặt trời và các nguồn năng lượng tái tạo khác phù hợp với điều kiện kinh tế - xã hội của tỉnh.

- Công nghiệp vật liệu xây dựng: phát triển các sản phẩm vật liệu xây dựng có thể mạnh của tỉnh, có hiệu quả kinh tế cao.

- Công nghệ thông tin: tạo điều kiện thuận lợi thu hút các nhà đầu tư, các doanh nghiệp phát triển và ứng dụng công nghệ cao, doanh nghiệp khởi nghiệp, đổi mới sáng tạo.

b) Nông, lâm nghiệp và thủy sản

- Phát triển nông nghiệp với tư duy kinh tế nông nghiệp, tiếp cận theo hướng cụm ngành, chuỗi giá trị, trên cơ sở phát huy các lợi thế so sánh, đẩy mạnh ứng dụng khoa học và công nghệ trong tái cơ cấu ngành nông nghiệp.

- Phát triển ngành nông, lâm nghiệp và thủy sản theo hướng sản xuất hàng hóa tập trung theo tiêu chuẩn VietGAP, GlobalGAP. Hình thành các vùng sản xuất nông nghiệp tập trung với quy mô lớn, hướng vào các sản phẩm có giá trị kinh tế cao, đặc biệt là những sản phẩm có lợi thế cạnh tranh của tỉnh như: cao su, điều, hồ tiêu, cây ăn trái.

- Phát triển ngành nông, lâm nghiệp và thủy sản gắn với phát triển kinh tế - xã hội và xây dựng nông thôn mới; nâng cao đời sống người nông dân và bảo vệ môi trường, thích ứng với biến đổi khí hậu.

c) Thương mại - dịch vụ

- Phát triển thương mại dịch vụ tập trung vào các lĩnh vực phân phối, bán lẻ, vận tải, logistics. Thu hút đầu tư để phát triển kết cấu hạ tầng thương mại, dịch vụ như: trung tâm thương mại, siêu thị, cửa hàng tiện lợi, chợ đầu mối, chợ nông thôn. Tập trung đầu tư phát triển và nâng cao hiệu quả hoạt động của khu kinh tế cửa khẩu Hoa Lư. Tích cực thúc đẩy thương mại thị trường trong nước, thương mại điện tử, tăng cường hoạt động xuất nhập khẩu và thương mại biên giới.

- Tập trung triển khai hỗ trợ xúc tiến xuất khẩu các mặt hàng chủ lực, các sản phẩm có lợi thế cạnh tranh của tỉnh; khuyến khích, đẩy mạnh xuất khẩu sang các thị trường mới có tiềm năng.

d) Du lịch

Xây dựng các sản phẩm du lịch, thương hiệu du lịch Bình Phước là điểm đến hấp dẫn, đặc sắc với nhiều địa danh, di tích lịch sử, văn hóa, sinh thái của Vùng Đông Nam Bộ và Tây Nguyên.

Tập trung thu hút các doanh nghiệp lớn trong lĩnh vực du lịch, đặc biệt là các nhà đầu tư về hạ tầng và vận hành các cơ sở du lịch; xây dựng các khách sạn 4-5 sao, sân golf. Xây dựng và phát triển các tuyến du lịch nội địa và quốc tế, nhất là tuyến du lịch kết nối với Campuchia, Lào, Thái Lan.

2. Phương hướng phát triển các ngành, lĩnh vực khác

a) Văn hóa, thể thao

- Xây dựng nền văn hóa phát triển toàn diện gắn với mục tiêu phát triển con người, phát huy bản sắc văn hóa truyền thống của tỉnh Bình Phước; thúc đẩy các ngành dịch vụ văn hóa, văn hóa cộng đồng, bảo tàng, bảo tồn, sáng tác văn học nghệ thuật.

- Đầu tư xây dựng cơ sở vật chất, các thiết chế văn hóa - thể thao phục vụ đời sống nhân dân. Xây dựng mới sân vận động tỉnh tại thành phố Đồng Xoài gắn với trung tâm huấn luyện thể dục thể thao tỉnh Bình Phước. Phát triển phong trào thể dục, thể thao quần chúng; ưu tiên đầu tư cho công tác huấn luyện các đội tuyển thể thao trẻ, thể thao thành tích cao có thế mạnh của tỉnh.

b) Giáo dục và đào tạo

- Tiếp tục đổi mới căn bản, toàn diện giáo dục và đào tạo theo hướng chuẩn hóa, hiện đại hóa và hội nhập quốc tế theo Nghị quyết số 29-NQ/TW ngày 04 tháng 11 năm 2013 của Hội nghị Ban Chấp hành Trung ương Đảng lần thứ 8 Khóa XI; ưu tiên các nguồn lực đầu tư phát triển giáo dục và đào tạo trong các chương trình, kế hoạch phát triển kinh tế - xã hội của tỉnh.

- Đẩy mạnh phong trào thi đua dạy tốt và học tốt, nâng cao ý thức trách nhiệm và lòng yêu nghề vì quê hương Bình Phước; xây dựng trường học thân thiện, tiên tiến, hiện đại. Đầu tư xây dựng cơ sở vật chất, trang thiết bị cho hệ thống trường học các cấp, đặc biệt là phát triển các trường dân tộc nội trú và hệ thống cơ sở giáo dục tại các địa bàn khó khăn, vùng sâu, vùng xa, biên giới.

- Chuẩn hóa đội ngũ giáo viên các cấp, đủ về số lượng, hợp lý về cơ cấu đáp ứng nhu cầu về chuyên môn; chú trọng nâng cao chất lượng dạy học tin học, ngoại ngữ, xây dựng trường học thông minh.

- Khuyến khích thực hiện xã hội hóa giáo dục, huy động các nguồn lực hợp pháp để tham gia đầu tư hệ thống cơ sở vật chất, trang thiết bị các cơ sở giáo dục mầm non, phổ thông, nghề nghiệp và đại học theo hướng chuẩn hóa, hiện đại hóa, an toàn đáp ứng đầy đủ nhu cầu giáo dục của nhân dân trên địa bàn tỉnh.

c) Y tế và chăm sóc sức khỏe nhân dân

- Xây dựng và phát triển ngành y tế đáp ứng yêu cầu chăm sóc, bảo vệ, nâng cao sức khỏe cho người dân, đảm bảo mọi người dân đều được tiếp cận thuận lợi với các dịch vụ chăm sóc sức khỏe và khám chữa bệnh. Phát triển hệ thống y tế đồng bộ, cân đối giữa y tế dự phòng và điều trị, giữa y tế phổ cập, y tế cộng đồng và y tế chuyên sâu. Chú trọng phát triển các dịch vụ y tế chất lượng cao hướng tới tiêu chuẩn quốc tế.

- Đầu tư, nâng cấp hệ thống các bệnh viện, cơ sở y tế, cơ sở chăm sóc sức khỏe chất lượng cao; nâng cao hiệu quả hoạt động của trung tâm y tế cấp huyện và trạm y tế cấp xã.

- Khuyến khích các nhà đầu tư, các doanh nghiệp tham gia đầu tư lĩnh vực y tế, chăm sóc khỏe nhân dân. Có chính sách thu hút, đãi ngộ và đào tạo phát triển đội ngũ cán bộ y tế có đủ năng lực đáp ứng yêu cầu khám chữa bệnh và chăm sóc sức khỏe nhân dân.

d) Khoa học, công nghệ và đổi mới sáng tạo

- Ứng dụng mạnh mẽ khoa học, công nghệ và đổi mới sáng tạo đối với tất cả các ngành, lĩnh vực từ quản lý nhà nước đến hoạt động kinh tế - xã hội; tăng nhanh đóng góp của năng suất nhân tố tổng hợp (TFP) vào tăng trưởng kinh tế. Chủ động tìm kiếm công nghệ mới, hợp tác chuyên gia công nghệ, kết quả nghiên cứu khoa học.

- Xây dựng, kiến tạo hệ sinh thái khởi nghiệp đổi mới sáng tạo cấp vùng và chuyên đổi số sâu rộng; nâng cao vai trò của khoa học công nghệ và đổi mới sáng tạo trong cải cách hành chính, cải thiện môi trường đầu tư, kinh doanh, hoạt động của doanh nghiệp.

đ) Thông tin và truyền thông

- Phát triển hệ thống thông tin, truyền thông và hạ tầng số đồng bộ, nhằm tăng cường khả năng kết nối thông suốt, phục vụ công cuộc chuyển đổi số toàn diện và phát triển kinh tế số; chuyển từ dịch vụ bưu chính truyền thống sang dịch vụ bưu chính số và khuyến khích phát triển các nền tảng số để ứng dụng trong lĩnh vực bưu chính.

- Phát triển các cơ quan báo chí theo mô hình trung tâm truyền thông đa phương tiện, chuyên đổi số, đầu tư trang thiết bị hiện đại, các hệ thống phần mềm, ứng dụng công nghệ mới trong hoạt động thu thập thông tin, phân tích số liệu, sản xuất tin bài.

e) Lao động, việc làm và an sinh xã hội

- Đẩy mạnh hướng nghiệp và phân luồng học sinh cùng với nâng cao chất lượng đào tạo nghề gắn với nhu cầu của các doanh nghiệp, các khu, cụm công nghiệp trên địa bàn. Khuyến khích các doanh nghiệp tham gia đào tạo nghề cho người lao động.

- Chú trọng công tác đảm bảo an sinh xã hội; tập trung nguồn lực để hỗ trợ giảm nghèo bền vững, cải thiện sinh kế và nâng cao chất lượng cuộc sống người dân.

- Xây dựng Trung tâm Bảo trợ xã hội công lập của tỉnh tại thành phố Đồng Xoài để chăm sóc các đối tượng bảo trợ xã hội, các đối tượng yếu thế cần sự trợ giúp, từng bước tiến tới cung cấp các dịch vụ cao về chăm sóc, nuôi dưỡng cho các đối tượng có nhu cầu.

g) Quốc phòng an ninh

- Xây dựng quốc phòng toàn dân, khu vực phòng thủ vững chắc, bảo vệ vững chắc chủ quyền biên giới. Phát huy sức mạnh tổng hợp của cả hệ thống chính trị trong thực hiện nhiệm vụ quốc phòng, an ninh của địa phương.

- Đổi mới và nâng cao chất lượng công tác giáo dục, bồi dưỡng kiến thức quốc phòng, an ninh cho cán bộ, đảng viên và người dân, bảo đảm phù hợp với từng đối tượng.

3. Phương án tổ chức hoạt động kinh tế - xã hội và phương án sắp xếp đơn vị hành chính cấp huyện, cấp xã

a) Phương án tổ chức hoạt động kinh tế - xã hội

- Tổ chức không gian theo vùng phát triển:

+ Vùng phía Nam: bao gồm thành phố Đồng Xoài, thị xã Chơn Thành và huyện Đồng Phú. Đây là trung tâm kinh tế, trung tâm công nghiệp - đô thị - dịch vụ và là tam giác phát triển của tỉnh.

+ Vùng phía Tây: bao gồm thị xã Bình Long, huyện Hớn Quản và huyện Lộc Ninh với trung tâm phát triển là thị xã Bình Long.

+ Vùng phía Đông Bắc: bao gồm thị xã Phước Long, huyện Bù Gia Mập, huyện Bù Đốp, huyện Phú Riềng, huyện Bù Đăng với trung tâm phát triển là thị xã Phước Long.

- Tổ chức không gian theo các trục động lực:

+ Trục phía Đông (Chơn Thành - Bù Đăng): trọng tâm là Quốc lộ 14, cao tốc Gia Nghĩa (Đắk Nông) - Chơn Thành (Bình Phước) và đường phía Đông Nam Quốc lộ 14.

+ Trục phía Tây (Chơn Thành - Lộc Ninh): phát triển công nghiệp gắn với Quốc lộ 13 và cao tốc Thành phố Hồ Chí Minh - Thủ Dầu Một - Chơn Thành, kết nối lên Khu kinh tế cửa khẩu Hoa Lư.

+ Trục trung tâm (Đồng Phú - Phước Long): phát triển kinh tế gắn với DT 741, kết nối thị xã Phước Long, huyện Phú Riềng với Quốc lộ 14 và cao tốc Thành phố Hồ Chí Minh - Thủ Dầu Một - Chơn Thành.

b) Phương án sắp xếp đơn vị hành chính cấp huyện, cấp xã

- Đối với đơn vị hành chính cấp huyện:

+ Giai đoạn 2023-2025: dự kiến có 01 đơn vị hành chính cấp huyện thuộc diện phải sắp xếp là thị xã Bình Long.

+ Giai đoạn 2026-2030: dự kiến có 01 đơn vị hành chính cấp huyện thuộc diện phải sắp xếp là thị xã Phước Long.

- Đối với đơn vị hành chính cấp xã:

+ Giai đoạn 2023-2025: dự kiến có 03 đơn vị hành chính cấp xã thuộc diện phải sắp xếp là xã Tân Quan và xã Thanh Bình, huyện Hớn Quản; xã Quang Minh, thị xã Chơn Thành.

+ Giai đoạn 2026-2030: dự kiến có 02 đơn vị hành chính cấp xã thuộc diện phải sắp xếp là xã Long Giang, thị xã Phước Long và xã Bình Sơn, huyện Phú Riềng.

Việc xác định phạm vi, ranh giới, tên địa lý và triển khai phương án sắp xếp cụ thể các đơn vị hành chính cấp huyện, cấp xã sẽ được thực hiện theo quyết định của cấp có thẩm quyền.

IV. PHƯƠNG ÁN QUY HOẠCH HỆ THỐNG ĐÔ THỊ VÀ TỔ CHỨC LÃNH THỔ KHU VỰC NÔNG THÔN

1. Phương án quy hoạch hệ thống đô thị

a) Giai đoạn 2021-2025

Nâng cấp 07 xã đủ tiêu chuẩn lên đô thị loại V bao gồm: xã Đức Liễu, huyện Bù Đăng; xã Bù Nho, huyện Phú Riềng; xã Đồng Nơ, huyện Hớn Quản; xã Tân Lập và xã Tân Hòa, huyện Đồng Phú; xã Lộc Hiệp, huyện Lộc Ninh; xã Thiện Hưng, huyện Bù Đốp để hình thành 07 đô thị mới.

b) Giai đoạn 2026-2030

- Đầu tư phát triển đô thị Đồng Xoài hướng đến là đô thị loại II.

- Đầu tư phát triển đô thị Bình Long, Phước Long, Chơn Thành hướng đến là đô thị loại III.

- Đầu tư phát triển đô thị Tân Khai, huyện Hớn Quản và đô thị Đồng Phú hướng đến là đô thị loại IV.

- Nâng cấp 04 xã đủ tiêu chuẩn lên đô thị loại V bao gồm xã Tân Tiến, huyện Đồng Phú; xã Lộc Thái, huyện Lộc Ninh; xã Thanh An và xã Tân Hưng, huyện Hớn Quản để hình thành 04 đô thị mới.

(Chi tiết tại Phụ lục I kèm theo)

2. Phương án tổ chức lãnh thổ khu vực nông thôn

a) Tổ chức bố trí sắp xếp, ổn định dân cư nông thôn phù hợp với quy hoạch xây dựng vùng huyện, quy hoạch sử dụng đất cấp huyện, quy hoạch hệ thống đô thị - nông thôn, quy hoạch nông thôn mới, đảm bảo bền vững, định cư lâu dài, giảm thiểu những thiệt hại tiềm ẩn do thiên tai gây ra.

b) Huy động mọi nguồn lực của xã hội để thực hiện xây dựng các điểm dân cư nông thôn, các trung tâm xã theo hướng văn minh, hiện đại đáp ứng tiêu chí Xây dựng nông thôn mới.

c) Phát triển khu dân cư nông thôn phù hợp với điều kiện và đặc trưng văn hóa, tập quán của từng khu vực. Kết hợp không gian văn hóa truyền thống của địa phương với thiết chế văn hóa, xã hội, xây dựng đời sống văn minh. Bảo tồn và phát triển không gian văn hóa nông thôn, các làng nghề kết hợp với phát triển du lịch, dịch vụ thương mại.

V. PHƯƠNG ÁN PHÁT TRIỂN CÁC KHU CHỨC NĂNG

1. Phương án phát triển hệ thống khu công nghiệp

- Huy động các nguồn lực để phát triển mạng lưới khu công nghiệp tại các địa phương trong vùng phía Nam và lân cận gồm thành phố Đồng Xoài, thị xã Chơn Thành, huyện Đồng Phú, huyện Hớn Quản, huyện Phú Riềng.

- Mở rộng và thành lập mới các khu công nghiệp khi được cấp có thẩm quyền giao bổ sung chỉ tiêu đất khu công nghiệp và đáp ứng các điều kiện theo quy định của pháp luật về khu công nghiệp. Phấn đấu đến năm 2030, quy mô phát triển khu công nghiệp trên địa bàn tỉnh đạt 18.105ha.

(Chi tiết tại Phụ lục II kèm theo)

2. Phương án phát triển cụm công nghiệp

Phát triển 32 cụm công nghiệp với tổng diện tích khoảng 1.830ha phân bố tại các huyện trên địa bàn tỉnh; hình thành ít nhất 03 cụm công nghiệp chuyên ngành chế biến nông sản: hạt điều, tiêu, cà phê, trái cây,...

(Chi tiết tại Phụ lục III kèm theo)

3. Phương án phát triển khu kinh tế

Tiếp tục đầu tư phát triển Khu kinh tế cửa khẩu Hoa Lư, huyện Lộc Ninh với quy mô diện tích là 25.864ha.

4. Phương án phát triển các khu sản xuất nông nghiệp tập trung

- Tổ chức các khu nông nghiệp tập trung với quy mô lớn ở các huyện: Bù Đăng, Bù Gia Mập, Phú Riềng, Đồng Phú.

- Hình thành các vùng trồng cây ăn trái tập trung ở các huyện: Bù Đăng, Lộc Ninh, Đồng Phú, Bù Đốp và thị xã Bình Long.

5. Phương án phát triển các khu du lịch

Tập trung đầu tư các dự án du lịch trọng điểm như: dự án Khu đô thị, du lịch sinh thái hồ Suối Giai và Tây hồ Bà Mụ (huyện Đồng Phú), dự án Khu du lịch Trảng cỏ Bù Lạch (huyện Bù Đăng), dự án Khu Quần thể văn hóa - cứu sinh Bà Rá (thị xã Phước Long), dự án Khu di tích Quốc gia đặc biệt Bộ Chỉ huy Quân giải phóng miền Nam Việt Nam (huyện Lộc Ninh)...

6. Phương án phát triển các khu thể thao

- Xây dựng mới sân vận động tỉnh tại thành phố Đồng Xoài.
- Đầu tư nâng cấp khu liên hợp thể thao tại thị xã Chơn Thành.
- Xây dựng 04 sân vận động cấp huyện.
- Mỗi phường, xã tại thành phố Đồng Xoài, thị xã Chơn Thành, huyện Đồng Phú có sân tập thể thao kết hợp bể bơi, kết hợp với các không gian tập luyện công cộng.

7. Phương án xác định khu quân sự, an ninh

- Quy hoạch 250 vị trí đất quân sự với tổng diện tích khoảng 7.390ha.
- Quy hoạch cho các công trình, dự án trọng điểm về an ninh với tổng diện tích khoảng 1.314ha.

8. Phương án phát triển khu vực khó khăn, đặc biệt khó khăn

- Tiếp tục đầu tư cơ sở hạ tầng thiết yếu phục vụ sản xuất và dân sinh ở các xã đặc biệt khó khăn. Phát triển kết cấu hạ tầng kinh tế - xã hội, nhất là chú trọng cứng hóa đường đến trung tâm xã và đường trục thôn, ấp, công trình thủy lợi, đập tràn, cầu qua suối, một số hồ, đập tại các vùng thiếu nước sản xuất, nước sinh hoạt; các hồ, đập chưa đảm bảo an toàn, hệ thống chợ, trường học, trạm y tế, nhà văn hóa...

- Đầu tư, hỗ trợ các dự án bố trí, sắp xếp ổn định dân cư vùng thiên tai, vùng đặc biệt khó khăn, dự án bố trí, sắp xếp ổn định dân cư trú trong khu rừng đặc dụng, rừng phòng hộ; hỗ trợ cộng đồng bố trí dân cư xen ghép; hỗ trợ trực tiếp cho hộ gia đình tái định cư hoặc ổn định tại chỗ.

VI. PHƯƠNG ÁN PHÁT TRIỂN KẾT CẤU HẠ TẦNG KỸ THUẬT

1. Phương án phát triển hạ tầng giao thông

a) Đường bộ

- Phương án phát triển hạ tầng giao thông quốc gia: phát triển hệ thống giao thông kết nối liên vùng gồm: cao tốc Thành phố Hồ Chí Minh - Thủ Dầu Một - Chơn Thành; cao tốc Gia Nghĩa (Đắk Nông) - Chơn Thành (Bình Phước).

- Phương án phát triển hạ tầng giao thông cấp tỉnh: phát triển hệ thống kết nối giao thông giữa 3 trục phát triển và các tuyến đường chính của tỉnh như: Trục phát triển dọc theo tuyến Quốc lộ 14 kết nối Bù Đăng - Đồng Xoài - Chơn Thành; Trục phát triển dọc theo tuyến Quốc lộ 13 gắn kết Hoa Lư - Lộc Ninh - Bình Long - Hớn Quản - Chơn Thành; Trục trung tâm phát triển dọc theo tuyến ĐT 741 kết

nối huyện Đồng Phú, thành phố Đồng Xoài, huyện Phú Riềng và thị xã Phước Long; tuyến ĐT 752, ĐT 758, ĐT 753, ĐT 759B...

(Chi tiết tại Phụ lục IV kèm theo)

b) Đường sắt

Đầu tư xây dựng tuyến đường sắt Thành phố Hồ Chí Minh - Lộc Ninh; tuyến đường sắt kết nối các tỉnh khu vực Tây Nguyên (Đà Nẵng - Kon Tum - Gia Lai - Đắk Lắk - Đắk Nông - Bình Phước) đoạn Chơn Thành - Đắk Nông.

c) Hàng không

Quy hoạch sân bay quân sự Technic chuyển thành sân bay chuyên dùng Hớn Quản, quy mô diện tích khoảng 350ha.

d) Công trình hạ tầng giao thông khác

Đầu tư xây dựng 03 cảng cạn tại cửa khẩu Hoa Lư huyện Lộc Ninh với quy mô khoảng 25ha, tại thị xã Chơn Thành với quy mô khoảng 46ha, tại huyện Đồng Phú với quy mô khoảng 40ha.

2. Phương án phát triển hạ tầng điện

Phát triển nguồn điện, lưới điện gắn với định hướng phát triển kinh tế - xã hội của tỉnh, phù hợp với quy hoạch điện lực quốc gia. Tiếp tục xây dựng mới, nâng cấp, cải tạo các trạm biến áp và đường dây truyền tải 500kV, 220kV và 110kV, các đường dây trung thế, hạ thế kết nối với các nguồn điện mới, đáp ứng nhu cầu phụ tải, đặc biệt là tại khu kinh tế cửa khẩu Hoa Lư, các khu công nghiệp, cụm công nghiệp, các đô thị mới; từng bước ngầm hóa mạng lưới điện trung và hạ thế hiện có.

(Chi tiết tại Phụ lục V kèm theo)

3. Phương án phát triển hạ tầng thông tin và truyền thông

- Phát triển hạ tầng bưu chính theo hướng đẩy mạnh chuyển đổi số. Hạ tầng bưu chính chuyển phát trở thành hạ tầng quan trọng của nền kinh tế số, thương mại điện tử, góp phần thúc đẩy chính quyền số, xã hội số.

- Phát triển hạ tầng số hướng tới chính quyền số, đô thị thông minh ở Bình Phước. Phát triển hạ tầng số rộng khắp, đồng bộ với hệ thống kết cấu hạ tầng kinh tế - xã hội của tỉnh.

4. Phương án phát triển hạ tầng thủy lợi và cấp nước

- Xây dựng hệ thống thủy lợi, cấp nước đảm bảo đáp ứng nhu cầu sử dụng nước cho sản xuất nông nghiệp, các khu, cụm công nghiệp và sinh hoạt của nhân dân nhằm phát triển hạ tầng đồng bộ, góp phần phát triển kinh tế - xã hội của tỉnh và cải thiện đời sống nhân dân.

- Cải tạo, nâng cấp, xây dựng mới các công trình cấp nước tập trung tại khu vực nông thôn; đầu tư các công trình nối mạng cấp nước liên xã.

(Chi tiết tại Phụ lục VI, VII kèm theo)

5. Phương án phát triển hạ tầng xử lý nước thải, chất thải

- Tiếp tục đầu tư, nâng cấp, mở rộng, nâng cao hiệu quả thu gom, xử lý của các hệ thống xử lý nước thải tập trung tại các đô thị, các khu, cụm công nghiệp; xây dựng hệ thống thoát nước thải đô thị, nông thôn.

- Xây dựng 05 nhà máy xử lý chất thải rắn tập trung theo mô hình khu liên hợp xử lý cho các huyện, thị xã, thành phố của tỉnh để đảm bảo xử lý hết lượng chất thải rắn sinh hoạt.

- Tiếp tục duy trì các nhà máy xử lý chất thải công nghiệp và công nghiệp nguy hại hiện có. Bổ sung 02 cơ sở xử lý chất thải công nghiệp và nguy hại tại huyện Phú Riêng và tại Khu kinh tế Cửa khẩu Hoa Lư.

VII. PHƯƠNG ÁN PHÁT TRIỂN KẾT CẤU HẠ TẦNG XÃ HỘI

1. Hạ tầng y tế

- Đến năm 2030, hệ thống cơ sở y tế tỉnh Bình Phước có 02 bệnh viện tuyến tỉnh, ít nhất 02 bệnh viện tư nhân; 10 trung tâm y tế cấp huyện; 111 trạm y tế cấp xã và các đơn vị y tế dự phòng, kiểm soát bệnh tật, an toàn vệ sinh thực phẩm, dân số, kiểm nghiệm.

- Đầu tư cơ sở vật chất, nhân lực, trang thiết bị xây dựng các Trung tâm chuyên sâu trực thuộc Bệnh viện Đa khoa tỉnh để nâng cấp lên bệnh viện hạng 1, quy mô khoảng 1.000 giường bệnh.

(Chi tiết tại Phụ lục VIII kèm theo)

2. Hạ tầng giáo dục và đào tạo

- Đầu tư phát triển mạng lưới trường học, nâng cao chất lượng cơ sở hạ tầng. Phân đầu đến năm 2030 có 80% các trường mầm non, 90% các trường tiểu học và trung học cơ sở và 100% trường trung học phổ thông đạt chuẩn quốc gia. Kiên cố hóa toàn bộ các trường học, đảm bảo không còn các lớp học không đảm bảo về điều kiện vật chất.

- Phát triển mạng lưới cơ sở giáo dục phổ thông; hoàn thiện mạng lưới các cơ sở giáo dục công lập đảm bảo mỗi xã, phường, thị trấn có 01 trường mầm non, 01 trường tiểu học, 01 trường trung học cơ sở. Bố trí, sắp xếp các điểm trường lẻ theo cấp phù hợp với quy định.

- Phát triển các trường mầm non tại các khu công nghiệp để phục vụ công nhân và người lao động, nhất là tại thị xã Chơn Thành, huyện Đồng Phú.

3. Hạ tầng văn hóa, thể thao

- Tiếp tục đầu tư, nâng cấp và phát triển hệ thống hạ tầng thiết chế văn hóa, thể thao cấp huyện, cấp xã đảm bảo nhu cầu của người dân.

- Đầu tư xây dựng thư viện và bảo tàng tỉnh tại thành phố Đồng Xoài.

- Đầu tư xây dựng mới sân vận động tỉnh có sức chứa 20.000-30.000 chỗ ngồi.

- Xây dựng nhà ở vận động viên và hồ bơi thi đấu cấp tỉnh nằm trong Khu Trung tâm huấn luyện và thi đấu thể dục thể thao tỉnh.

4. Hạ tầng khoa học công nghệ và đổi mới sáng tạo

- Ưu tiên nguồn lực phát triển cơ sở vật chất, hạ tầng về khoa học công nghệ, khởi nghiệp, đổi mới sáng tạo, dịch vụ kỹ thuật đo lường, cơ sở dữ liệu thông tin; thu hút đầu tư các hạ tầng, cơ sở vật chất khác phục vụ trực tiếp cho hoạt động khoa học, công nghệ và đổi mới sáng tạo.

- Đầu tư xây dựng khu khoa học, công nghệ và đổi mới sáng tạo phục vụ cho Vùng Đông Nam Bộ có diện tích khoảng 200ha tại thành phố Đồng Xoài.

5. Hạ tầng lao động, việc làm và trợ giúp xã hội

- Nâng cấp trung tâm dịch vụ việc làm hiện có; thành lập 02 cơ sở mới tại các khu công nghiệp Chơn Thành và Đồng Phú.

- Xây dựng mới hoặc tái lập Trung tâm Công tác xã hội tại thành phố Đồng Xoài theo hướng hiện đại, đáp ứng nhu cầu của tỉnh. Chuyển đổi trung tâm bảo trợ xã hội công lập hỗn hợp hiện tại thành trung tâm cung cấp dịch vụ cho trẻ em có hoàn cảnh khó khăn. Xây dựng mới trung tâm cung cấp dịch vụ chăm sóc người cao tuổi.

- Nâng cấp, mở rộng cơ sở cai nghiện ma túy tỉnh. Phát triển và nâng cấp trung tâm điều trị methadone thành cơ sở cai nghiện ma túy tự nguyện kết hợp các giải pháp trợ giúp dựa vào cộng đồng.

6. Hạ tầng nhà ở xã hội

Ưu tiên phát triển nhà ở xã hội gắn với quy hoạch phát triển các khu công nghiệp, bảo đảm đồng bộ về hạ tầng kỹ thuật, hạ tầng xã hội phục vụ công nhân, người lao động. Khuyến khích doanh nghiệp đầu tư hạ tầng khu công nghiệp trực tiếp đầu tư xây dựng nhà ở xã hội cho công nhân và người lao động.

7. Hạ tầng thương mại

- Xây dựng mới hoặc nâng cấp mở rộng các chợ tại trung tâm huyện, thị xã, thành phố. Cải tạo, nâng cấp, xây mới các chợ có quy mô hạng III ở địa bàn cấp xã đáp ứng nhu cầu mua bán, trao đổi hàng hóa của người dân, đáp ứng yêu cầu xây dựng nông thôn mới nâng cao và phát triển đô thị tại các địa phương. Xây dựng mới 02 chợ đầu mối nông sản tại thành phố Đồng Xoài và thị xã Chơn Thành.

- Đầu tư xây dựng hệ thống siêu thị, trung tâm thương mại tại các địa bàn đô thị như thành phố Đồng Xoài, thị xã Bình Long, thị xã Phước Long, thị xã Chơn Thành và huyện Đồng Phú. Thu hút đầu tư, xây dựng siêu thị, trung tâm thương mại có quy mô phù hợp tại khu vực trung tâm các huyện và khu vực nông thôn khác.

- Đầu tư xây dựng Trung tâm hội chợ triển lãm tỉnh tại thành phố Đồng Xoài.

- Xây dựng mới, mở rộng quy mô, vận hành có hiệu quả các trung tâm logistics, kho hàng, kho ngoại quan gắn với các đô thị, khu công nghiệp, khu vực cửa khẩu, lối thông quan. Nâng cao chất lượng dịch vụ logistics nhằm khai thác

hiệu quả vị trí địa chiến lược của tỉnh, phát triển Bình Phước trở thành trung tâm dịch vụ logistics kết nối khu vực Tây Nguyên và các tỉnh phía Nam. Đầu tư xây dựng mới hệ thống kho hàng thành phố Đồng Xoài, huyện Đồng Phú, thị xã Chơn Thành và các địa bàn phù hợp với nhu cầu trung chuyên, lưu trữ hàng hóa của từng khu vực.

- Hệ thống xăng dầu, khí đốt:

+ Thu hút đầu tư thêm ít nhất 01 kho xăng dầu tại địa điểm phù hợp dung tích dưới 5.000m³; 02 trạm nạp khí hóa lỏng công suất tối thiểu khoảng 2.000 tấn/năm.

+ Nâng cao độ an toàn của hệ thống phân phối xăng dầu, khí hóa lỏng hiện có. Thu hút đầu tư, xây dựng thêm ít nhất 46 cửa hàng xăng dầu; khuyến khích đầu tư cửa hàng xăng dầu ở khu vực nông thôn, vùng sâu, vùng xa, biên giới.

(Chi tiết tại Phụ lục IX kèm theo)

8. Hạ tầng du lịch

- Tăng cường đầu tư xây dựng nâng cấp các tuyến đường giao thông kết nối với thành phố Hồ Chí Minh, các tỉnh Vùng Đông Nam Bộ và các tỉnh Tây Nguyên, nhằm rút ngắn thời gian tham gia giao thông từ các địa phương đến Bình Phước. Ưu tiên đầu tư xây dựng các tuyến giao thông kết nối các khu, điểm du lịch khi triển khai thực hiện đầu tư xây dựng các tuyến đường giao thông nội tỉnh.

- Xây dựng sản phẩm du lịch xanh, trải nghiệm khu nông nghiệp ứng dụng công nghệ cao, mô hình vườn cây ăn trái gắn với loại hình du lịch homestay.

- Đầu tư xây dựng các khu, điểm du lịch; thu hút đầu tư xây dựng các khách sạn 4-5 sao, các khu vui chơi giải trí với quy mô lớn, hiện đại. Xây dựng 1 sân gôn (36 lỗ) tại xã Minh Thắng, thị xã Chơn Thành.

9. Hạ tầng phòng cháy, chữa cháy

- Xây dựng mạng lưới trụ sở, doanh trại của lực lượng cảnh sát PCCC & CNCH, được bố trí đảm bảo mỗi huyện có tối thiểu 01 đội cảnh sát PCCC & CNCH.

- Xây dựng hệ thống giao thông, hệ thống cung cấp nước chữa cháy, hệ thống thông tin liên lạc phục vụ PCCC & CNCH đảm bảo tiêu chuẩn theo quy định.

VIII. PHƯƠNG ÁN PHÂN BỐ VÀ KHOANH VÙNG ĐẤT ĐAI

Nguồn lực đất đai phải được điều tra, đánh giá, thống kê, kiểm kê, lượng hóa, hạch toán đầy đủ trong nền kinh tế, được quy hoạch sử dụng hiệu quả, hợp lý, tiết kiệm, bền vững với tầm nhìn dài hạn; đáp ứng yêu cầu phát triển kinh tế - xã hội; bảo đảm quốc phòng, an ninh; phát triển giáo dục, văn hóa, thể thao; bảo vệ môi trường, thích ứng với biến đổi khí hậu; tạo động lực cho sự phát triển của tỉnh. Đảm bảo việc bố trí sử dụng đất hợp lý trên cơ sở cân đối nhu cầu sử dụng đất của các ngành, lĩnh vực phù hợp với chỉ tiêu Quy hoạch sử dụng đất quốc gia thời kỳ 2021-2030, tầm nhìn đến năm 2050 tại Quyết định số 326/QĐ-TTg ngày 09 tháng

3 năm 2022 của Thủ tướng Chính phủ. Đến năm 2030, tổng diện tích tự nhiên tỉnh Bình Phước là khoảng 687.356ha, trong đó: đất nông nghiệp khoảng 595.170ha; đất phi nông nghiệp khoảng 92.113ha; đất chưa sử dụng khoảng 73ha.

(Chi tiết tại Phụ lục X kèm theo)

IX. PHƯƠNG ÁN QUY HOẠCH XÂY DỰNG VÙNG LIÊN HUYỆN, VÙNG HUYỆN

1. Phương án quy hoạch xây dựng vùng liên huyện

Triển khai lập các quy hoạch vùng liên huyện bảo đảm phù hợp với định hướng phát triển của tỉnh và theo quy định. Trên địa bàn tỉnh dự kiến có 03 vùng liên huyện gồm:

a) Vùng phía nam gồm 3 đơn vị hành chính là thành phố Đồng Xoài, thị xã Chơn Thành và huyện Đồng Phú, là trung tâm kinh tế động lực và là trung tâm công nghiệp - đô thị - dịch vụ của tỉnh, trong đó thành phố Đồng Xoài là trung tâm phát triển của tỉnh Bình Phước. Định hướng phát triển công nghiệp chế biến, chế tạo, công nghệ cao, hiện đại, thân thiện môi trường; phát triển các ngành sản phẩm công nghiệp chính như: công nghiệp phụ trợ, cơ khí chế tạo, công nghiệp chế biến thực phẩm gắn với việc khai thác có hiệu quả hệ thống đường cao tốc, đường sắt và các cảng cạn tại thị xã Chơn Thành và huyện Đồng Phú; phát triển đô thị gắn với các ngành dịch vụ, trọng tâm là dịch vụ logistics, thương mại, tài chính và các loại hình dịch vụ có giá trị gia tăng cao như: du lịch sinh thái nghỉ dưỡng, đào tạo, y tế, du lịch, khoa học công nghệ. Thu hút đầu tư phát triển hệ thống các công trình hạ tầng kinh tế như: Trung tâm Hội chợ triển lãm, Trung tâm logistics, cảng cạn, kho hàng hóa gắn với các khu - cụm công nghiệp, chợ đầu mối.

b) Vùng phía tây gồm 3 đơn vị hành chính là thị xã Bình Long, huyện Hớn Quản và huyện Lộc Ninh, với trung tâm phát triển là thị xã Bình Long, là vùng phát triển công nghiệp, thương mại - dịch vụ, logistics của tỉnh. Định hướng phát triển các ngành công nghiệp có thế mạnh như: công nghiệp chế biến nông lâm sản, công nghiệp năng lượng, công nghiệp hỗ trợ; phát triển các loại hình thương mại - dịch vụ, nhất là trung tâm thương mại mua sắm tập trung kết hợp với dịch vụ nhà hàng, khách sạn, khu vui chơi giải trí; phát triển du lịch gắn với các di tích lịch sử văn hóa; phát triển hạ tầng thương mại biên giới, cảng cạn Hoa Lư, kho hàng hóa gắn với các khu, cụm công nghiệp và chợ đầu mối trên địa bàn.

c) Vùng phía Đông Bắc gồm 5 đơn vị hành chính gồm thị xã Phước Long và các huyện Bù Đốp, Bù Gia Mập, Phú Riềng, Bù Đăng, với trung tâm phát triển là thị xã Phước Long, là vùng miền núi, biên giới, sinh thái đầu nguồn. Định hướng phát triển nông nghiệp ứng dụng công nghệ cao, công nghiệp chế biến nông sản, du lịch sinh thái gắn với Vườn Quốc Gia Bù Gia Mập, Núi Bà Rá, Hồ Thác Mơ và Trảng cỏ Bù Lạch; phát triển kinh tế vùng biên giới theo hướng kết hợp đẩy mạnh du lịch sinh thái, văn hóa để nâng cao đời sống nhân dân, đảm bảo quốc phòng - an ninh khu vực.

2. Phương án quy hoạch xây dựng vùng huyện

Quy hoạch các vùng huyện đảm bảo phù hợp với mục tiêu định hướng phát triển tổng thể của tỉnh gồm:

a) Vùng thành phố Đồng Xoài:

- Tính chất: xây dựng thành phố Đồng Xoài trở thành đô thị hiện đại, sinh thái, thông minh; là trung tâm chính trị, kinh tế, văn hóa, xã hội và quốc phòng - an ninh của tỉnh Bình Phước.

- Hướng phát triển trọng tâm: phát triển trung tâm thương mại, trung tâm hội chợ triển lãm, kho hàng hóa gắn với các khu, cụm công nghiệp, trung tâm logistics; phát triển dịch vụ cao cấp kết hợp nhà hàng, khách sạn, khu vui chơi, đại lý thương mại, hệ thống bán lẻ và cửa hàng tiện dụng; Phát triển công nghiệp hiện đại 4.0, chọn lọc các ngành có giá trị gia tăng cao như: chế biến, chế tạo, phụ trợ, vật liệu, công nghệ thông tin; Phát triển nông nghiệp đô thị sạch, thông minh, hiệu quả.

b) Vùng thị xã Chơn Thành:

- Tính chất: xây dựng thị xã Chơn Thành trở thành đô thị năng động, sinh thái, thông minh.

- Hướng phát triển trọng tâm: phát triển công nghiệp gắn với ứng dụng tiến bộ khoa học kỹ thuật và nguồn nhân lực có chất lượng cao; Phát triển thương mại, dịch vụ, sân golf, du lịch.

c) Vùng huyện Đồng Phú:

- Tính chất: xây dựng huyện Đồng Phú trở thành đô thị năng động, sinh thái và kết nối.

- Hướng phát triển trọng tâm: tập trung phát triển các ngành công nghiệp có tiềm năng và thế mạnh như chế biến nông lâm sản, chế biến sản phẩm từ chăn nuôi, may mặc xuất khẩu, sản xuất các mặt hàng thủ công mỹ nghệ phục vụ du lịch; phát triển thương mại, dịch vụ, du lịch sinh thái.

d) Vùng thị xã Bình Long:

- Tính chất: xây dựng và phát triển thị xã Bình Long theo hướng đô thị bản sắc, sinh thái, văn minh; là trung tâm chính trị, kinh tế, văn hóa, xã hội khu vực Tây Bắc của Tỉnh Bình Phước.

- Hướng phát triển trọng tâm: phát triển thương mại, dịch vụ, du lịch; phát triển các ngành công nghiệp có thế mạnh như khai thác, sản xuất vật liệu xây dựng (xi măng); chế biến nông lâm sản, công nghiệp phục vụ phát triển nông nghiệp và nông thôn; phát triển nông nghiệp ứng dụng công nghệ cao, nông nghiệp hữu cơ gắn với chế biến sâu sản phẩm nông nghiệp.

d) Vùng huyện Hớn Quản:

- Tính chất: là vùng đệm cho tam giác phát triển Chơn Thành - Đồng Xoài - Đồng Phú, có vai trò giảm các áp lực về đô thị, môi trường, giữ gìn các không gian xanh, quỹ đất dự trữ.

- Hướng phát triển trọng tâm: phát triển công nghiệp, đô thị, thương mại, dịch vụ, nông nghiệp ứng dụng công nghệ cao, nông nghiệp hữu cơ.

e) Vùng huyện Lộc Ninh:

- Tính chất: là địa phương của vùng phía Tây, có vị trí an ninh quốc phòng trọng yếu; là cửa ngõ đối ngoại quan trọng của tỉnh thông qua Cửa khẩu quốc tế Hoa Lư giáp với Campuchia.

- Hướng phát triển trọng tâm: phát triển công nghiệp chế biến nông sản, chế biến cao su, chế biến gỗ xuất khẩu, điện năng lượng mặt trời; phát triển thương mại, dịch vụ, du lịch, nhất là dịch vụ vận tải, kho bãi, logistic tại cảng cạn Hoa Lư, thương mại biên giới.

g) Vùng huyện Phú Riềng:

- Tính chất: Phú Riềng nằm trong vùng phát triển phía Đông của tỉnh Bình Phước với trục động lực chính là Đồng Xoài - Bù Gia Mập. Là vùng đệm cho tam giác phát triển Đồng Xoài - Đồng Phú - Chơn Thành, có vai trò giảm các áp lực về đô thị, môi trường, giữ gìn các không gian xanh, quỹ đất dự trữ.

- Hướng phát triển trọng tâm: phát triển công nghiệp chế biến cao su và chế biến điều; Phát triển đô thị, thương mại, dịch vụ; Phát triển chăn nuôi theo mô hình công nghiệp, khép kín.

h) Vùng thị xã Phước Long:

- Tính chất: xây dựng và phát triển thị xã Phước Long theo hướng đô thị sinh thái, bản sắc, văn minh; là trung tâm chính trị, kinh tế, văn hóa, xã hội khu vực phía Bắc và Đông Bắc của Tỉnh Bình Phước.

- Hướng phát triển trọng tâm: phát triển các khu thương mại, siêu thị; Các dịch vụ vận tải, giáo dục, y tế, thông tin và truyền thông, tài chính, ngân hàng; Phát triển công nghiệp chế biến các sản phẩm từ hạt điều, chế biến gỗ, chế biến hoa quả và du lịch sinh thái.

i) Vùng huyện Bù Gia Mập:

- Tính chất: là huyện miền núi phía Đông Bắc tỉnh Bình Phước, có vị trí chiến lược quốc phòng - an ninh, thuộc vùng biên giới Việt Nam - Campuchia.

- Hướng phát triển trọng tâm: Phát triển nông, lâm nghiệp theo mô hình nông nghiệp sinh thái, bền vững và chăn nuôi đại gia súc; Phát triển công nghiệp chế biến nông, lâm sản và tiểu thủ công nghiệp; Phát triển du lịch sinh thái, du lịch cộng đồng.

k) Vùng huyện Bù Đăng:

- Tính chất: là huyện miền núi phía Đông Bắc tỉnh Bình Phước, cửa ngõ giáp với Tây Nguyên.

- Hướng phát triển trọng tâm: phát triển nông nghiệp ứng dụng công nghệ cao gắn với chế biến sâu nâng cao chuỗi giá trị và phát triển chăn nuôi tập trung quy mô công nghiệp; phát triển công nghiệp chế biến điều, chế biến nông sản; Phát triển du lịch sinh thái, du lịch văn hóa lịch sử.

l) Vùng huyện Bù Đốp

- Tính chất: là huyện miền núi phía Đông Bắc tỉnh Bình Phước, có vị trí chiến lược quốc phòng - an ninh, thuộc vùng biên giới Việt Nam - Campuchia.

- Hướng phát triển trọng tâm: phát triển nông nghiệp ứng dụng công nghệ cao gắn với chế biến sâu nâng cao chuỗi giá trị, nhất là hồ tiêu; phát triển trồng và chế biến cây ăn trái, rau củ quả và chăn nuôi heo, gia cầm gắn với chế biến, xuất khẩu; Phát triển thương mại biên giới.

X. PHƯƠNG ÁN BẢO VỆ MÔI TRƯỜNG, KHAI THÁC, SỬ DỤNG, BẢO VỆ TÀI NGUYÊN, ĐA DẠNG SINH HỌC, PHÒNG, CHỐNG THIÊN TAI VÀ ỨNG PHÓ VỚI BIẾN ĐỔI KHÍ HẬU

1. Phương án bảo vệ môi trường, bảo tồn thiên nhiên và đa dạng sinh học

a) Về phân vùng môi trường

- Vùng bảo vệ nghiêm ngặt, bao gồm: khu dân cư tập trung ở đô thị (khu vực nội thành, nội thị) của các đô thị loại II, loại III trên địa bàn tỉnh; nguồn nước mặt được dùng cho mục đích cấp nước sinh hoạt; Các khu bảo tồn thiên nhiên: Vườn quốc gia Bù Gia Mập, phần rừng đặc dụng thuộc Vườn quốc gia Cát Tiên, Khu di tích lịch sử văn hóa Núi Bà Rá; Vùng đất ngập nước quan trọng Hồ Thác Mơ và vùng đất ngập nước quan trọng Hồ Phước Hòa; Các di tích lịch sử văn hóa cấp quốc gia.

- Vùng hạn chế phát thải, bao gồm: Vùng đệm của các vùng bảo vệ nghiêm ngặt; vùng đất ngập nước quan trọng; hành lang bảo vệ nguồn nước mặt được dùng cho mục đích cấp nước sinh hoạt; khu dân cư tập trung là nội thành, nội thị của các đô thị loại IV, loại V; khu vực khác có yếu tố nhạy cảm về môi trường dễ bị tổn thương trước tác động của ô nhiễm môi trường cần được bảo vệ.

- Vùng môi trường khác: các khu vực còn lại.

b) Về bảo tồn đa dạng sinh học

Trên địa bàn tỉnh Bình Phước có 03 khu bảo tồn gồm: Vườn quốc gia Bù Gia Mập, phần rừng đặc dụng thuộc Vườn quốc gia Cát Tiên và khu bảo vệ cảnh quan Núi Bà Rá; 02 vùng ngập nước quan trọng thuộc Hồ Thác Mơ và Hồ Phước Hòa.

c) Mạng lưới quan trắc chất lượng môi trường

- Môi trường nước mặt: tổng số điểm quan trắc môi trường nước mặt gián đoạn là 81 điểm, quan trắc 18 thông số; duy trì hoạt động 05 trạm quan trắc tự động và bổ sung 1 vị trí quan trắc tự động mới tại hạ nguồn Sông Bé.

- Môi trường nước dưới đất: tổng số điểm quan trắc môi trường nước dưới đất là 106 điểm, quan trắc 14 thông số.

- Môi trường không khí: tổng số điểm quan trắc môi trường không khí 73 điểm gián đoạn, quan trắc 8 thông số và 13 điểm quan trắc tự động.

- Môi trường đất: tổng số điểm quan trắc môi trường đất là 88 điểm, quan trắc 8 thông số.

d) Phương án bảo vệ và phát triển rừng

Tập trung quản lý, bảo tồn và phát triển bền vững diện tích rừng đặc dụng, rừng phòng hộ, rừng sản xuất hiện có. Xây dựng hình thành các vùng rừng nguyên liệu tập trung thâm canh trồng rừng gỗ lớn năng suất cao phục vụ chế biến và xuất khẩu; thực hiện, khai thác quản lý rừng bền vững, hiệu quả các nguồn lợi rừng; hỗ trợ các doanh nghiệp và chủ rừng hình thành các chuỗi trong sản xuất lâm nghiệp; thực hiện các biện pháp lâm sinh để cải tạo phục hồi rừng.

đ) Phương án quy hoạch nghĩa trang, cơ sở hỏa táng

- Đầu tư xây dựng mới 01 nghĩa trang tại khu vực phía Bắc huyện Hớn Quản giáp ranh thị xã Bình Long phục vụ thị xã Chơn Thành, thị xã Bình Long và các huyện: Hớn Quản, Lộc Ninh và 01 nghĩa trang tại phía Bắc huyện Phú Riềng phục vụ thị xã Phước Long và các huyện: Bù Đốp, Bù Gia Mập, Phú Riềng.

- Đầu tư xây dựng 03 cơ sở hỏa táng, trong đó 02 cơ sở tại khu vực các nghĩa trang cấp tỉnh xây mới và 01 cơ sở hiện có tại Nghĩa trang hoa viên nhân dân huyện Đồng Phú.

2. Phương án bảo vệ, khai thác, sử dụng tài nguyên

- Khoanh định 95 khu vực thăm dò, khai thác, chế biến khoáng sản. Tập trung khai thác, chế biến sâu các sản phẩm mà tỉnh có tiềm năng, lợi thế. Đối với nhu cầu sử dụng đất công trình phục vụ mỏ, quy mô mỏ thực hiện điều chỉnh để cấp phép theo thẩm quyền và quy định của pháp luật hiện hành; cấp phép khai thác, quản lý khai thác khoáng sản vật liệu xây dựng phù hợp với nhu cầu địa phương và quy định của pháp luật hiện hành.

- Quy hoạch 03 mỏ khoáng sản bô-xít với quy mô khoảng 76.000ha từ khai thác sang dự trữ theo quy định của pháp luật về quản lý khoáng sản tại các khu vực dự trữ khoáng sản quốc gia. Khi có nhu cầu thực tế, Ủy ban nhân dân tỉnh Bình Phước báo cáo Thủ tướng Chính phủ xem xét, quyết định.

(Chi tiết tại Phụ lục XI kèm theo)

3. Phương án khai thác, sử dụng, bảo vệ tài nguyên nước, phòng, chống, khắc phục hậu quả tác hại do nước gây ra

a) Phân bổ tài nguyên nước

Nguồn nước được phân bổ theo thứ tự ưu tiên: (1) Nước cho sinh hoạt; (2) Nước cho sản xuất công nghiệp; (3) Nước cho hoạt động nông nghiệp; (4) Nước cho kinh doanh du lịch, dịch vụ.

Đối với các khu vực khó khăn về nguồn nước trong mùa khô hạn, nguồn nước dự phòng cho nhu cầu sinh hoạt trong trường hợp nguồn nước mặt cạn kiệt được xác định là nguồn nước dưới đất trên địa bàn các khu vực này, nhưng đảm bảo không vượt quá lượng nước ngầm có thể khai thác.

b) Bảo vệ tài nguyên nước

Tăng cường hoạt động giám sát, quan trắc tài nguyên nước; triển khai lập danh mục hành lang bảo vệ tài nguyên nước; Xây dựng vận hành, tích hợp hệ thống thông tin dữ liệu tài nguyên nước của địa phương với Trung ương, nâng cao chất lượng công tác dự báo, cảnh báo tài nguyên nước; Điều tra đánh giá khả năng tiếp nhận nước thải, sức chịu tải của nguồn nước quan trọng, lập hành lang bảo vệ nguồn nước; Tuyên truyền, phổ biến về quy định quản lý hành lang bảo vệ nguồn nước trên địa bàn tỉnh.

c) Phòng, chống và khắc phục hậu quả tác hại do nước gây ra

Đầu tư nâng cấp và sửa chữa công trình phòng, chống thiên tai, trong đó tập trung củng cố, nâng cấp, hoàn thiện hệ thống hồ đập, bảo đảm chủ động phòng, chống lũ lụt theo mức thiết kế. Bổ sung, nâng cấp hệ thống trữ nước, tiêu thoát nước, phòng chống ngập úng do mưa lớn, lũ, xả lũ từ các hồ thủy điện Thác Mơ, Cần Đơn và Srok Phu Miêng. Nâng cao năng lực cấp nước và tận dụng hết nguồn nước từ các hồ theo định mức lấy nước quy định, đặc biệt trong các giai đoạn mùa khô, cạn kiệt nguồn nước. Nâng cao năng lực quan trắc tài nguyên nước.

4. Phương án phòng, chống thiên tai và ứng phó với biến đổi khí hậu

a) Phân vùng rủi ro đối với từng loại thiên tai trên địa bàn

- Vùng thường xuyên bị ảnh hưởng bởi hạn hán: Thành phố Đồng Xoài (2 phường); thị xã Bình Long (2 xã); huyện Lộc Ninh (5 xã); huyện Đồng Phú (8 xã); thị xã Chơn Thành (6 xã); huyện Bù Đăng (5 xã); huyện Bù Đốp (4 xã); huyện Bù Gia Mập (8 xã); huyện Phú Riềng (01 xã).

- Vùng thường xuyên bị sạt lở: xã Đoàn Kết và thị trấn Đức Phong, huyện Bù Đăng; tuyến đường Sao Bọng - Đăng Hà; xã Bù Gia Mập, xã Đak O, huyện Bù Gia Mập và xã Phước Thiện, huyện Bù Đốp.

- Vùng thường xuyên bị ngập lụt: thành phố Đồng Xoài (3 phường); huyện Hớn Quản (1 xã); huyện Bù Đăng (1 xã); huyện Bù Đốp (1 xã); thị xã Phước Long (3 xã); thị xã Chơn Thành (1 phường); huyện Bù Gia Mập (3 xã).

b) Phương án quản lý rủi ro thiên tai, ứng phó với biến đổi khí hậu

Tiếp tục rà soát, điều chỉnh, bổ sung và ban hành mới các văn bản quy phạm pháp luật, quy chế phối hợp giữa các cấp, các ngành đảm bảo đồng bộ, đáp ứng

yêu cầu thực tiễn của tỉnh; xây dựng cơ chế, chính sách hỗ trợ, cứu trợ cho các vùng thường xuyên chịu tác động của thiên tai, hạn hán trên địa bàn tỉnh; ban hành chính sách khuyến khích xã hội hóa phòng, chống thiên tai, nhất là trong các lĩnh vực đầu tư xây dựng công trình, cung cấp dịch vụ bảo hiểm rủi ro thiên tai; xây dựng đội ngũ cán bộ làm công tác phòng chống thiên tai theo hướng chuyên nghiệp, thường xuyên đào tạo, tập huấn để nâng cao kỹ năng nghiệp vụ; có cơ chế đãi ngộ xứng đáng cho người làm nhiệm vụ phòng, chống thiên tai.

c) Phương án phát triển kết cấu hạ tầng phòng, chống thiên tai

Đầu tư, nâng cao năng lực, khả năng chống chịu của kết cấu hạ tầng, củng cố, nâng cấp hệ thống hồ đập; nâng cao khả năng tiêu thoát nước, hạn chế việc san lấp ao, hồ, hệ thống thoát nước nội bộ trong đô thị và khu vực nông thôn.

XI. DANH MỤC DỰ ÁN DỰ KIẾN ƯU TIÊN THỰC HIỆN

Trên cơ sở định hướng phát triển các ngành, lĩnh vực trọng điểm, xác định các dự án lớn, có tính chất quan trọng, tạo động lực thúc đẩy tăng trưởng, phát triển kinh tế - xã hội để đầu tư và thu hút đầu tư, tùy thuộc vào nhu cầu và khả năng cân đối, huy động vốn đầu tư của từng thời kỳ.

(Chi tiết tại Phụ lục XII kèm theo)

XII. GIẢI PHÁP, NGUỒN LỰC THỰC HIỆN QUY HOẠCH

1. Giải pháp về huy động và sử dụng vốn đầu tư

- Tiếp tục tranh thủ sự hỗ trợ của Chính phủ, các Bộ, ngành Trung ương, các nhà tài trợ để thu hút các nguồn vốn từ ngân sách trung ương, nguồn vốn hỗ trợ ODA, vốn vay ưu đãi và các nguồn vốn hỗ trợ khác để đầu tư các dự án trọng điểm về giao thông, thủy lợi, y tế, giáo dục và các dự án hạ tầng xã hội khác trên địa bàn tỉnh.

- Triển khai thực hiện tốt công tác quản lý thu ngân sách nhà nước, cơ cấu lại nguồn thu ngân sách theo hướng bền vững; tăng cường công tác chống thất thu thuế, chống buôn lậu, gian lận thương mại.

- Quản lý và sử dụng hiệu quả nguồn vốn đầu tư công, đóng vai trò hỗ trợ, dẫn dắt để thu hút tối đa nguồn lực từ các thành phần kinh tế khác. Tăng cường thu hút các nguồn vốn đầu tư ngoài nhà nước; tập trung đầu tư, triển khai các dự án kết cấu hạ tầng giao thông trọng tâm, trọng điểm có tính lan tỏa và kết nối, liên kết vùng.

- Tiếp tục cải cách hành chính, cải thiện môi trường đầu tư, nâng cao năng lực cạnh tranh cấp tỉnh (PCI); tạo môi trường thuận lợi và bình đẳng phát triển các thành phần kinh tế; nghiên cứu cơ chế, chính sách ưu đãi để thu hút các nguồn lực đầu tư, huy động vốn từ khai thác quỹ đất và xã hội hóa đầu tư; sử dụng tốt mọi nguồn lực từ các thành phần kinh tế.

2. Giải pháp về cơ chế, chính sách liên kết phát triển

- Triển khai có hiệu quả các nhiệm vụ, giải pháp liên kết vùng Đông Nam Bộ tại Nghị quyết số 24-NQ/TW ngày 07 tháng 10 năm 2022 của Bộ Chính trị về

phát triển kinh tế - xã hội và bảo đảm quốc phòng, an ninh vùng Đông Nam Bộ đến năm 2030, tầm nhìn đến năm 2045 và Nghị quyết số 154/NQ-CP ngày 23 tháng 11 năm 2022 của Chính phủ ban hành Chương trình hành động thực hiện Nghị quyết số 24-NQ/TW ngày 07 tháng 10 năm 2022 của Bộ Chính trị.

- Triển khai thực hiện có hiệu quả các chương trình hợp tác với các địa phương đã ký kết, đồng thời mở rộng hợp tác với các địa phương khác trên cơ sở tự nguyện, bình đẳng, cùng có lợi và theo đúng pháp luật nhằm hình thành và phát triển mối quan hệ lâu dài, bền vững làm cơ sở phát huy lợi thế, khai thác các tiềm năng của từng địa phương, góp phần đẩy nhanh tốc độ phát triển kinh tế - xã hội, thúc đẩy chuyển dịch cơ cấu kinh tế.

- Nâng cao hiệu quả hoạt động đối ngoại và hợp tác quốc tế. Đẩy mạnh nghiên cứu, chủ động nắm bắt các xu thế vận động, diễn biến của tình hình quốc tế và trong nước; vận dụng sáng tạo chủ trương, đường lối phát triển kinh tế - xã hội và đối ngoại của Đảng vào điều kiện đặc thù của tỉnh. Đẩy mạnh thực thi và tranh thủ các cam kết quốc tế, nhất là các cam kết trong khuôn khổ các FTA "thế hệ mới" như Hiệp định CPTPP, EVFTA...

- Tăng cường thu hút các nguồn lực về tri thức, vốn, công nghệ cho phát triển kinh tế - xã hội và công nghiệp hóa, hiện đại hóa.

- Thực hiện đồng bộ, hiệu quả các giải pháp nhằm tháo gỡ khó khăn, đẩy nhanh tiến độ thực hiện các dự án; có chế tài xử lý các dự án chậm triển khai thực hiện.

3. Giải pháp về phát triển nguồn nhân lực

- Nâng cao chất lượng đào tạo nguồn nhân lực thông qua kết hợp chặt chẽ giữa nhà trường và doanh nghiệp, bổ sung cơ sở vật chất để thực hiện đầy đủ và chuyên sâu, xây dựng chương trình giảng dạy phù hợp với thực tế, sử dụng những chuyên gia của doanh nghiệp hướng dẫn thực hành có kỹ năng tay nghề cao.

- Chú trọng phát hiện, bồi dưỡng, phát huy nhân tài, đào tạo nhân lực cho phát triển kinh tế tri thức; kết hợp giữa đào tạo, phát triển nguồn nhân lực tại địa phương với thu hút lực lượng lao động chất lượng cao từ bên ngoài.

- Xây dựng chính sách hỗ trợ cho công tác đào tạo, bao gồm: đào tạo nghề cho người lao động; đào tạo, bồi dưỡng kiến thức về chuyên môn, nghiệp vụ, quản lý, ngoại ngữ, tin học, đào tạo sau đại học cho đội ngũ cán bộ; chú trọng đào tạo, bồi dưỡng kiến thức về quản lý kinh tế, quản trị kinh doanh cho lực lượng lao động trong các doanh nghiệp và hỗ trợ, khuyến khích chuyển đổi lao động từ nông nghiệp sang các ngành nghề khác phù hợp với tiến trình chuyển dịch cơ cấu kinh tế của tỉnh.

- Đẩy mạnh liên kết đào tạo giữa các cơ sở giáo dục nghề nghiệp của tỉnh với các cơ sở giáo dục nghề nghiệp trong và ngoài nước. Khuyến khích mọi thành phần kinh tế tham gia trong việc mở các khóa học đào tạo nghề và tạo việc làm cho người lao động.

4. Giải pháp về môi trường, khoa học, công nghệ và đổi mới sáng tạo

- Nâng cao năng lực quản lý nhà nước về bảo vệ môi trường, đa dạng nguồn vốn đầu tư cho bảo vệ môi trường, nhất là đầu tư xử lý chất thải, xử lý ô nhiễm môi trường. Tăng cường công tác tuyên truyền, giáo dục, nâng cao nhận thức cộng đồng về bảo vệ môi trường, tăng trưởng xanh, phát triển bền vững.

- Tăng cường đầu tư phát triển tiềm lực khoa học và công nghệ; tiếp tục đầu tư cơ sở hạ tầng, trang thiết bị kỹ thuật đồng bộ, hiện đại, đáp ứng yêu cầu quản lý nhà nước về khoa học và công nghệ.

- Triển khai có hiệu quả công tác nghiên cứu khoa học và ứng dụng vào phát triển kinh tế - xã hội của tỉnh, ứng dụng tiến bộ khoa học và công nghệ của Cuộc cách mạng công nghiệp 4.0.

- Khuyến khích doanh nghiệp đầu tư nghiên cứu, ứng dụng khoa học, công nghệ gắn với sản xuất, kinh doanh sản phẩm chủ lực để nâng cao năng suất, chất lượng, đạt các tiêu chuẩn hướng tới mục tiêu xuất khẩu và tham gia chuỗi giá trị toàn cầu.

- Tiếp tục xây dựng cơ chế, chính sách nhằm phát triển hệ sinh thái khởi nghiệp, đổi mới sáng tạo, sử dụng có hiệu quả các nguồn lực trong hệ sinh thái.

5. Giải pháp về quản lý, kiểm soát phát triển đô thị và nông thôn

- Nâng cao chất lượng quản lý quy hoạch xây dựng, thực hiện tốt công tác phối hợp giữa các cấp, các ngành trong triển khai lập, thẩm định quy hoạch.

- Nghiên cứu các mô hình và thực tiễn quản lý phát triển nông thôn và đô thị hiện đại để nâng cao năng lực quản lý và thực thi của chính quyền; ứng dụng các phương pháp tiên tiến trong quản lý phát triển đô thị và nông thôn nhằm đảm bảo sự phát triển hiện đại, văn minh và thân thiện với môi trường.

- Xây dựng và thực hiện đồng bộ các cơ chế, chính sách để phát triển các đô thị trung tâm trở thành các đô thị hiện đại, thông minh, dẫn dắt và tạo hiệu ứng lan tỏa, liên kết đô thị và nông thôn.

- Quản lý giám sát chặt chẽ đảm bảo việc xây dựng đồng bộ hệ thống hạ tầng xã hội và hạ tầng kỹ thuật, kết nối mạng lưới hạ tầng chung của địa phương và các vùng phụ cận.

- Tiếp tục triển khai thực hiện có hiệu quả các đề án, chương trình quốc gia về phát triển đô thị thích ứng với biến đổi khí hậu, phòng, chống thiên tai, dịch bệnh; cải tạo, chỉnh trang và nâng cấp đô thị.

6. Giải pháp về tổ chức thực hiện và giám sát thực hiện quy hoạch

- Tổ chức công bố công khai quy hoạch, tạo sự đồng thuận, nhất trí cao trong triển khai thực hiện. Thực hiện rà soát, điều chỉnh, bổ sung và xây dựng mới quy hoạch xây dựng vùng huyện, quy hoạch sử dụng đất cấp huyện và các quy hoạch khác theo quy định của pháp luật về quy hoạch, đảm bảo đồng bộ.

- Triển khai xây dựng kế hoạch hành động và thường xuyên cập nhật, cụ thể hóa các nội dung quy hoạch thành các kế hoạch 5 năm, hàng năm, các chương trình phát triển trọng điểm, các dự án cụ thể để triển khai thực hiện quy hoạch tỉnh. Tăng cường công tác kiểm tra, giám sát và quản lý thực hiện quy hoạch một cách hiệu lực, hiệu quả.

XIII. SƠ ĐỒ, BẢN ĐỒ QUY HOẠCH

Danh mục sơ đồ, bản đồ Quy hoạch tỉnh Bình Phước thời kỳ 2021-2030, tầm nhìn đến năm 2050.

(Chi tiết tại Phụ lục XIII kèm theo)

Điều 2. Tổ chức thực hiện quy hoạch tỉnh

1. Quy hoạch tỉnh Bình Phước thời kỳ 2021-2030, tầm nhìn đến năm 2050 được phê duyệt tại Quyết định này là cơ sở, căn cứ để lập quy hoạch đô thị, quy hoạch nông thôn, quy hoạch sử dụng đất cấp huyện và quy hoạch có tính chất kỹ thuật, chuyên ngành trên địa bàn tỉnh theo quy định của pháp luật.

2. Trách nhiệm của Ủy ban nhân dân tỉnh Bình Phước

a) Tổ chức công bố, công khai Quy hoạch tỉnh Bình Phước thời kỳ 2021-2030, tầm nhìn đến năm 2050 theo quy định của pháp luật về quy hoạch;

b) Rà soát, hoàn thiện hệ thống sơ đồ, bản đồ, cơ sở dữ liệu, hồ sơ quy hoạch tỉnh bảo đảm thống nhất với nội dung của Quyết định này; chịu trách nhiệm về tính chính xác của số liệu, tài liệu, hệ thống sơ đồ, bản đồ và cơ sở dữ liệu trong Hồ sơ Quy hoạch tỉnh Bình Phước;

c) Xây dựng, trình ban hành Kế hoạch thực hiện Quy hoạch tỉnh Bình Phước thời kỳ 2021 - 2030, tầm nhìn đến năm 2050; tổ chức thực hiện Quy hoạch tỉnh gắn với chỉ đạo thực hiện nhiệm vụ phát triển kinh tế - xã hội trên địa bàn tỉnh; định kỳ tổ chức đánh giá thực hiện Quy hoạch tỉnh, rà soát điều chỉnh quy hoạch tỉnh theo quy định của pháp luật; nghiên cứu ứng dụng công nghệ thông tin trong quản lý Quy hoạch;

d) Nghiên cứu xây dựng và ban hành theo thẩm quyền hoặc trình cấp có thẩm quyền ban hành cơ chế, chính sách, giải pháp thu hút đầu tư, bảo đảm nguồn lực tài chính, an sinh xã hội, quốc phòng, an ninh, phát triển nguồn nhân lực, khoa học, công nghệ, bảo vệ môi trường để triển khai thực hiện các mục tiêu, nhiệm vụ và định hướng đã được xác định trong Quy hoạch tỉnh;

đ) Tổ chức lập, điều chỉnh quy hoạch đô thị, quy hoạch nông thôn, quy hoạch có tính chất kỹ thuật, chuyên ngành đảm bảo tính thống nhất, đồng bộ với Quy hoạch tỉnh Bình Phước thời kỳ 2021-2030, tầm nhìn đến năm 2050; tăng cường công tác kiểm tra, thanh tra việc thực hiện quy hoạch; xử lý nghiêm các tổ chức, cá nhân vi phạm theo quy định của pháp luật;

e) Tổ chức rà soát Quy hoạch tỉnh Bình Phước thời kỳ 2021-2030, tầm nhìn đến năm 2050 sau khi các quy hoạch cấp quốc gia, quy hoạch vùng được cấp có thẩm quyền quyết định hoặc phê duyệt và thực hiện quy trình, thủ tục điều chỉnh

Quy hoạch tỉnh trong trường hợp có nội dung mâu thuẫn so với quy hoạch cấp cao hơn theo quy định tại điểm c khoản 1 Điều 2 Nghị quyết số 61/2022/QH15 ngày 16 tháng 6 năm 2022 của Quốc hội và quy định có liên quan, báo cáo Thủ tướng Chính phủ xem xét, quyết định.

3. Việc chấp thuận hoặc quyết định chủ trương đầu tư và triển khai các dự án đầu tư trên địa bàn, bao gồm cả các dự án chưa được xác định trong các phương án phát triển ngành, lĩnh vực, phương án phát triển các khu chức năng, kết cấu hạ tầng kỹ thuật, hạ tầng xã hội và danh mục dự án dự kiến ưu tiên thực hiện ban hành kèm theo Quyết định này phải phù hợp với các nội dung quy định tại Điều 1 Quyết định này và phù hợp với các quy hoạch, kế hoạch thực hiện quy hoạch khác có liên quan (nếu có), bảo đảm thực hiện đầy đủ, đúng trình tự, thủ tục, thẩm quyền và các quy định pháp luật hiện hành có liên quan; đồng thời, người quyết định chủ trương đầu tư phải chịu trách nhiệm toàn diện trước pháp luật về quyết định của mình.

Trong quá trình nghiên cứu, triển khai các dự án cụ thể, cơ quan có thẩm quyền chấp thuận hoặc quyết định chủ trương đầu tư chịu trách nhiệm toàn diện trước pháp luật về việc xác định vị trí, diện tích, quy mô, công suất dự án, phân kỳ đầu tư dự án, bảo đảm phù hợp với yêu cầu thực tiễn phát triển của tỉnh trong từng giai đoạn và theo đúng các quy định pháp luật hiện hành có liên quan.

Các dự án, công trình đang được rà soát, xử lý theo các Kết luận thanh tra, kiểm tra, điều tra, kiểm toán và thi hành các bản án (nếu có) chỉ được triển khai thực hiện sau khi đã thực hiện đầy đủ các nội dung theo Kết luận thanh tra, kiểm tra, điều tra, kiểm toán, bản án (nếu có) và được cấp có thẩm quyền chấp thuận, bảo đảm phù hợp các quy định hiện hành.

Đối với các dự án quy hoạch đầu tư sau năm 2030, trường hợp có nhu cầu đầu tư phục vụ phát triển kinh tế - xã hội và huy động, bố trí được đầy đủ các nguồn lực thực hiện, cơ quan được giao chủ trì thực hiện dự án báo cáo cấp có thẩm quyền xem xét, chấp thuận cho đầu tư sớm hơn.

4. Chủ tịch Ủy ban nhân dân tỉnh Bình Phước chịu trách nhiệm toàn diện trước pháp luật và các cơ quan thanh tra, kiểm tra về tính chính xác của các nội dung, thông tin, số liệu, tài liệu, hệ thống bản đồ, cơ sở dữ liệu trong hồ sơ Quy hoạch tỉnh Bình Phước thời kỳ 2021-2030, tầm nhìn đến năm 2050; các ý kiến tiếp thu, giải trình, bảo lưu đối với ý kiến rà soát, góp ý của các Bộ, ngành, địa phương, tổ chức, cá nhân có liên quan; phụ lục các phương án phát triển ngành, lĩnh vực, phương án phát triển các khu chức năng, kết cấu hạ tầng kỹ thuật, hạ tầng xã hội và danh mục dự án dự kiến ưu tiên thực hiện trong thời kỳ quy hoạch được ban hành kèm theo Quyết định này, bảo đảm phù hợp, đồng bộ, thống nhất với các quy hoạch có liên quan; thực hiện đúng các nội dung đã cam kết tại Công văn số 4199/UBND-TH ngày 20 tháng 11 năm 2023 của Ủy ban nhân dân tỉnh Bình Phước về tiếp thu và hoàn thiện hồ sơ trình phê duyệt Quy hoạch.

5. Các Bộ, ngành liên quan trong phạm vi chức năng, nhiệm vụ được giao có trách nhiệm hướng dẫn Ủy ban nhân dân tỉnh Bình Phước trong quá trình thực hiện Quy hoạch; phối hợp với Ủy ban nhân dân tỉnh Bình Phước trong việc nghiên cứu,

xây dựng, ban hành hoặc trình cấp có thẩm quyền ban hành một số cơ chế chính sách, giải pháp, huy động và bố trí nguồn lực thực hiện hiệu quả Quy hoạch tỉnh.

Điều 3. Quyết định này có hiệu lực thi hành kể từ ngày ký ban hành.

Điều 4. Các Bộ trưởng, Thủ trưởng cơ quan ngang Bộ, Thủ trưởng cơ quan thuộc Chính phủ, Chủ tịch Ủy ban nhân dân tỉnh Bình Phước chịu trách nhiệm thi hành Quyết định này./.

Nơi nhận:

- Ban Bí thư Trung ương Đảng;
- Thủ tướng Chính phủ, các Phó Thủ tướng Chính phủ;
- Các Bộ, cơ quan ngang Bộ, cơ quan thuộc Chính phủ;
- HĐND, UBND các tỉnh, thành phố trực thuộc TW;
- Văn phòng Trung ương và các Ban của Đảng;
- Văn phòng Chủ tịch nước;
- Hội đồng Dân tộc và các Ủy ban của Quốc hội;
- Văn phòng Quốc hội;
- Tòa án nhân dân tối cao;
- Viện kiểm sát nhân dân tối cao;
- Kiểm toán Nhà nước;
- Ủy ban Giám sát Tài chính quốc gia;
- Ngân hàng Chính sách xã hội;
- Ngân hàng Phát triển Việt Nam;
- UBTW Mặt trận Tổ quốc Việt Nam;
- Cơ quan Trung ương của các đoàn thể;
- VPCP: BTCN, các PCN,
Trợ lý/Thư ký của Thủ tướng, các Phó Thủ tướng,
TGD Công TTĐT,
các Vụ, Cục, đơn vị trực thuộc, Công báo;
- Lưu: Văn thư, QHĐP (3b).NQ 110





Phụ lục I

PHƯƠNG ÁN PHÁT TRIỂN HỆ THỐNG ĐÔ THỊ

(Kèm theo Quyết định số 1489/QĐ-TTg

Ngày 24 tháng 11 năm 2023 của Thủ tướng Chính phủ)

STT	Tên đô thị hiện hữu	Hiện trạng phân loại	Dự kiến phân loại 2021-2025	Dự kiến phân loại 2026-2030
1	Thành phố Đồng Xoài	III	III	II
2	Thị xã Phước Long	IV	IV	III
3	Thị xã Bình Long	IV	IV	III
4	Thị xã Chơn Thành	IV	IV	III
5	Đô thị Tân Khai, huyện Hớn Quản	V	V	IV
6	Đô thị mới: Đức Liễu, huyện Bù Đăng; Bù Nho, huyện Phú Riềng; Đồng Nơ, huyện Hớn Quản; Tân Lập và Tân Hòa, huyện Đồng Phú; Lộc Hiệp, huyện Lộc Ninh; Thiện Hưng, huyện Bù Đốp.		V	
7	Đô thị mới: Tân Tiên, huyện Đồng Phú; Lộc Thái, huyện Lộc Ninh; Thanh An, huyện Hớn Quản; Tân Hưng, huyện Hớn Quản.			V
8	Đô thị Đồng Phú			IV

Ghi chú:

- Định hướng phân loại đô thị đảm bảo phù hợp với Quy hoạch hệ thống đô thị và nông thôn quốc gia.

- Trong quá trình xây dựng phát triển đô thị, nếu các đô thị đạt tiêu chí phân loại đô thị sớm hơn hoặc muộn hơn định hướng sẽ cho phép thực hiện các thủ tục đánh giá, công nhận loại đô thị tại thời điểm đánh giá đạt các tiêu chí phân loại đô thị theo quy định của pháp luật.



Phụ lục II
PHƯƠNG ÁN PHÁT TRIỂN KHU CÔNG NGHIỆP
(Kèm theo Quyết định số 1489/QĐ-TTg
ngày 24 tháng 11 năm 2023 của Thủ tướng Chính phủ)

STT	Tên khu công nghiệp	Địa điểm dự kiến	Diện tích quy hoạch (ha)
A	Các Khu công nghiệp thực hiện theo chỉ tiêu sử dụng đất được phân bổ tại Quyết định số 326/QĐ-TTg ngày 09/3/2022		
I	Các Khu công nghiệp đã thành lập		
1	KCN Bắc Đồng Phú	Huyện Đồng Phú	190
2	KCN Nam Đồng Phú	Huyện Đồng Phú	72
3	KCN Đồng Xoài I	TP. Đồng Xoài	163
4	KCN Đồng Xoài II	TP. Đồng Xoài	85
5	KCN Đồng Xoài III	TP. Đồng Xoài	121
6	KCN Chơn Thành I	TX. Chơn Thành	125
7	KCN Chơn Thành II	TX. Chơn Thành	76
8	KCN Minh Hưng-Hàn Quốc	TX. Chơn Thành	197
9	KCN Minh Hưng III	TX. Chơn Thành	292
10	KCN Becamex-Bình Phước	TX. Chơn Thành	2.000
11	KCN Minh Hưng-Sikico	Huyện Hớn Quản	655
12	KCN Việt Kiều	Huyện Hớn Quản	104
	Tổng cộng		4.080
II	Các khu công nghiệp thành lập mới khi đáp ứng các điều kiện theo quy định của pháp luật về khu công nghiệp		
1	KCN Tân Khai II	Huyện Hớn Quản	160
2	KCN Minh Hưng III - Mở rộng giai đoạn II	TX. Chơn Thành	578
3	KCN Bắc Đồng Phú- Mở rộng giai đoạn II (Đồng Xoài 214ha+ Đồng Phú 293ha)	TP. Đồng Xoài và huyện Đồng Phú	317
4	KCN Nam Đồng Phú- Mở rộng giai đoạn II	Huyện Đồng Phú	480
5	KCN Hoa Lư	KKTCK Hoa Lư	150
6	KCN Ledana	KKTCK Hoa Lư	200
7	Các Khu Công nghiệp Đông Nam Đồng Phú	Huyện Đồng Phú	1.619
	Tổng cộng		3.504
	Tổng cộng (I+II)		7.584
B	Các khu công nghiệp tiềm năng thành lập mới trong trường hợp tỉnh Bình Phước được bổ sung, điều chỉnh chỉ tiêu quy hoạch và kế hoạch sử dụng đất và đáp ứng các điều kiện theo quy định của pháp luật về khu công nghiệp		
1	Các Khu Công nghiệp Đông Nam Đồng Phú	Huyện Đồng Phú	2.581
2	KCN Becamex-Bình Phước	TX. Chơn Thành	450
3	KCN Long Tân (Phú Riêng)	Huyện Phú Riêng	283
4	KCN Minh Lập và Minh Hưng	TX. Chơn Thành	800

STT	Tên khu công nghiệp	Địa điểm dự kiến	Diện tích quy hoạch (ha)
5	KCN Tân Khai (Hớn Quản)	Huyện Hớn Quản	240
6	KCN Minh Đức (Hớn Quản)	Huyện Hớn Quản	460
7	KCN Minh Hưng-Sikico - Giai đoạn II (Hớn Quản)	Huyện Hớn Quản	300
8	KCN Nam Đồng Phú- Giai đoạn III	Huyện Đồng Phú	900
9	KCN Bình Phước	Huyện Đồng Phú	500
10	KCN Đồng Nơ	Huyện Hớn Quản	500
11	KCN Phú Riêng (Phú Riêng 159ha và Đồng Phú 334ha)	Huyện Đồng Phú và huyện Hớn Quản	493
12	KCN Long Hà (Phú Riêng)	Huyện Phú Riêng	524
13	KCN Bắc Đồng Phú - Giai đoạn III	Huyện Đồng Phú	400
14	KCN Minh Hưng- Sikico - Giai đoạn II	Huyện Hớn Quản	800
15	Các KCN trong phân khu công nghiệp trong Khu Kinh tế	KKTCK Hoa Lư	1.290
	Tổng cộng		10.521

Ghi chú:

Quy mô, diện tích và phạm vi ranh giới khu công nghiệp sẽ được xác định trong quá trình lập quy hoạch xây dựng và lập dự án đầu tư.



Phụ lục III

PHƯƠNG ÁN PHÁT TRIỂN CỤM CÔNG NGHIỆP

Kèm theo Quyết định số 1489/QĐ-TTg
ngày 24 tháng 11 năm 2023 của Thủ tướng Chính phủ)


STT	Tên cụm công nghiệp	Địa điểm	Hiện trạng	Diện tích (ha)
I	Các cụm công nghiệp thực hiện theo chỉ tiêu sử dụng đất được phân bổ tại Quyết định số 326/QĐ-TTg ngày 09/3/2022			1.253
1	CCN Hà My	Huyện Đồng Phú	Đã hoạt động từ năm 2010	10
2	CCN Minh Hưng 1	Huyện Bù Đăng	QĐ 2422/QĐ-UBND tỉnh ngày 17/9/2021; QĐ 1251/QĐ-UBND điều chỉnh QĐ 2422 ngày 17/9/2021	44
3	CCN Minh Hưng 2	Huyện Bù Đăng	QĐ 2440/QĐ-UBND ngày 20/9/2021	33
4	CCN Nha Bích	Huyện Chơn Thành	QĐ 3258/QĐ-UBND tỉnh ngày 24/12/2020; QĐ 878/QĐ-UBND ngày 06/4/2022	75
5	CCN Tân Tiến 1	Huyện Đồng Phú	QĐ 2769/QĐ-UBND tỉnh ngày 06/11/2020 (được điều chỉnh bổ sung tại Quyết định số 2178/QĐ-UBND ngày 27/8/2021 và số 1036/QĐ-UBND ngày 23/6/2023 của UBND tỉnh)	55
6	CCN Tân Tiến 2	Huyện Đồng Phú	QĐ 2770/QĐ-UBND tỉnh ngày 06/11/2020 (được điều chỉnh tại Quyết định số 2177/QĐ-UBND ngày 27/8/2021, số 1039/QĐ-UBND ngày 02/6/2022, số 1037/QĐ-UBND ngày 23/6/2023 của UBND tỉnh)	58
7	CCN Tân Phú	Huyện Đồng Phú	QĐ 3303/QĐ-UBND tỉnh ngày 28/12/2020 (QĐ 1242 ngày 04/7/2022 điều chỉnh bổ sung một số nội dung tại Quyết định số 3303 ngày	60

STT	Tên cụm công nghiệp	Địa điểm	Hiện trạng	Diện tích (ha)
			28.12.2020; số 1096/QĐ-UBND ngày 04/7/2023 của UBND tỉnh)	
8	CCN Tiến Hưng 1	Đồng Xoài	QĐ 3302/QĐ-UBND tỉnh ngày 28/12/2020	60
9	CCN Phú Nghĩa 1 (điều chỉnh thành CCN Phú Nghĩa 3)	Bù Gia Mập	Chờ phê duyệt KHSD đất 2023 sẽ lập thủ tục thuê đất	30
10	CCN Thanh Phú	TX Bình Long	Đã có Quyết định thành lập cụm, đang giải phóng mặt bằng và lập thủ tục Quyết định chủ trương đầu tư	60
11	CCN Tân Lập	Đồng Phú		40
12	CCN Tân Hưng	Đồng Phú		68
13	CCN Long Giang	Phước Long		50
14	CCN Phước Bình	Phước Long		50
15	CCN Thanh Phú 2	TX Bình Long		75
16	CCN Hưng Chiến	TX Bình Long		75
17	CCN - CS Sông Bé	Huyện Bù Đốp		21
18	CCN Phước Thiện	Huyện Bù Đốp		40
19	CCN Thiện Hưng	Huyện Bù Đốp		69
20	CCN Phú Nghĩa 2	Bù Gia Mập		30
21	CCN Đa kìa	Bù Gia Mập		75
22	CCN Thuận Phú	Đồng phú		50
23	CCN Hưng Phú	Hớn Quán		75
24	CCN Bù Nho 1	Phú Riêng		50

STT	Tên cụm công nghiệp	Địa điểm	Hiện trạng	Diện tích (ha)
II	Các CCN thành lập mới khi đáp ứng các điều kiện theo quy định của pháp luật về khu công nghiệp			575
1	CCN Đức Liễu	Huyện Bù Đăng		70
2	CCN Phước An	Hớn Quản		75
3	CCN Đại Tân	Hớn Quản		70
4	CCN Lộc Thái	Lộc Ninh		70
5	CCN Lộc Tấn	Lộc Ninh		70
6	CCN Lộc Thạnh	Lộc Ninh		70
7	CCN Phú Riêng	Phú Riêng		75
8	CCN Bù Nho	Phú Riêng		75
	Tổng (I+II)			1.828

Ghi chú:

Tên dự án, vị trí, quy mô và phạm vi ranh giới các cụm công nghiệp sẽ được xác định chính xác trong quá trình lập quy hoạch chi tiết và lập dự án đầu tư.



Phụ lục IV
PHƯƠNG ÁN PHÁT TRIỂN MẠNG LƯỚI ĐƯỜNG BỘ

(Kèm theo Quyết định số 1489/QĐ-TTg ngày 24 tháng 11 năm 2023 của Thủ tướng Chính phủ)

STT	Tên đường	Điểm đầu	Điểm cuối	Quy hoạch 2030			
				Chiều dài dự kiến (km)	Bề rộng (m)	Cấp kỹ thuật	Ghi chú
A	Cao tốc						
1	Cao tốc TP. Hồ Chí Minh - Chơn Thành - Hoa Lư (CT30)	Ranh Bình Dương	Cửa khẩu Hoa Lư	77	6 làn	100	
2	Cao tốc Bắc - Nam Phía Tây (CT2) đoạn Chơn Thành - Gia Nghĩa	Ranh Đăk Nông	TX. Chơn Thành	101	6 làn	100	Điều chỉnh hướng tuyến từ phía Tây QL14 hiện hữu sang phía Đông
B	Quốc lộ						
1	Đường Hồ Chí Minh	Ranh Đăk Nông	Ngã 3 Mũi Dùi-Chơn Thành	117,2	4-6 làn	II	
-	Quốc lộ 14 (Km 887+250 - (Ranh Đăk Nông) - Km 994+380			107,1	4-6 làn	II	

	(Ngã 3 Mũi Dùi-Chơn Thành))					
-	Đoạn tránh Chơn Thành			10,1	4-6 lần	II
2	Quốc lộ 13	Ranh tỉnh Bình Dương	Cửa Khẩu Hoa Lư	79,6	4-6 lần	II,III
3	Quốc lộ 14C Km413+261- Km456+261 (Ranh Đak Nông-Xã Phú Nghĩa)	Ranh Đak Nông	Xã Phú Nghĩa	43	2-4 lần	III
4	Quốc lộ 14C	Ngã 3 Gerbert	Cầu Sài Gòn, Ranh Tây Ninh	107,2	2-4 lần	III,IV
-	Nâng cấp ĐT.741	Ngã 3 đường Gerbert giao (QL.14C)	Phú Nghĩa	6,0	2-4 lần	III
-	Nâng cấp ĐT.760	Phú Nghĩa	Đa Kia	16,0	2-4 lần	IV
-	Nâng cấp ĐT.759	Đa Kia	Trung tâm Bù Đốp	14,5	2-4 lần	III
-	Nâng cấp ĐT.759B	Trung tâm Bù Đốp	Ngã 3 Lộc Tấn, Lộc Ninh (QL.13)	24,3	2-4 lần	III
-	Nâng cấp ĐH QL13 - Chiu Riu	Giao QL13	Lộc Thạnh	6,7	2-4 lần	III
-	Mở mới Lộc Thạnh - Lộc Tấn	Lộc Thạnh	Lộc Tấn	7,4	2-4 lần	III
-	Nâng cấp đoạn Lộc Tấn - ĐT.752	Lộc Tấn	ĐT.752	29,8	2-4 lần	III

-	Nâng cấp ĐT.752	ĐT.752	Ranh Tỉnh Tây Ninh	2,5	2-4 làn	III	
5	Quốc Lộ 55B	Cầu Vĩnh Ninh (ranh Lâm Đồng)	ĐT741	54,7	2-4 làn	III	
-	QL 55B - Đoạn nâng cấp ĐT.755B	Cầu Vĩnh Ninh (ranh Lâm Đồng)	Ngã 3 Sao Bông (QL.14)	33,6	2-4 làn	III	
-	QL 55B - Đoạn mở mới	Ngã 3 Sao Bông (QL.14)	ĐT741 (QL14C)	21,1	2-4 làn	III	
6	QL 13B (ĐT.741)	Ranh tỉnh Bình Dương (Bàu Tru)	Giao QL 14C	88,2	4 làn	III	
7	QL 13C (ĐT.753)	Ngã 4 Sóc Miên (TX Đồng Xoài)	Ranh giới với Đồng Nai	30	2-4 làn	III	
C	Tỉnh lộ						
I	Nâng cấp các tuyến đường tỉnh hiện hữu			549,6			
1	ĐT.741	Bàu Tru (Ranh Bình Dương)	QL.14C	88,7	4-6 làn	III	
-	Km49+670 Km133+040			63,4	4-6 làn	II	Nâng cấp thành QL13B
-	Km133+040 Km138+320			25,3	4-6 làn	III	Nâng cấp thành QL14C
2	ĐT.751	Giao QL.14 (Ngã 3 Mũi tàu)	Cầu Bà Và (Tây ninh)	15,1	4-6 làn	III	

3	ĐT.752	Quốc lộ 13	Ranh tỉnh Tây Ninh	17,6	4-6 làn	III	
-	Km+000 (QL.13)- Km 5+300 (ranh nội ô TX Bình Long)			5,3	4-6 làn	III	
-	Km5+300 - Km 17+600 (Ranh nội ô TX. Bình Long- Ranh tỉnh Tây Ninh)			12,3	4-6 làn	III	Nâng cấp thành QL14C
4	ĐT.753	Ngã 4 Sóc Miên	sông Mã Đà (ranh Đồng Nai	29,4	4-6 làn	III	
-	Km0+000 - Km9+020			9,0	4-6 làn	III	Nâng cấp thành QL13B
-	Km9+020 - Km29+400			20,4	4-6 làn	III	
5	ĐT.754	Giao ĐT.754B	cầu Sài Gòn 2 (Ranh Tây Ninh	12,3	4-6 làn	III	
6	ĐT.754B	Giao QL.13 (Ngã 3 Đồng Tâm	Km9+916 (Trùng Km0+000 của ĐT.754	9,9	4-6 làn	III	Dự kiến chuyển đổi thành ĐT.754
7	ĐT.755	Giao QL 14	Giao ĐT.753B	43,3	4-6 làn		
-	Km0+000- Km6+140			6,1	4-6 làn	III	
-	Km6+140- Km43+290			37,2	4-6 làn	III	

8	ĐT.755B	Giao QL.14	cầu Phước Cát (ranh Lâm Đồng)	33,6	4-6 làn	III	Nâng cấp thành QL55B
9	ĐT.756	Giao QL.14 (Mình Lập)	Giao ĐT.759B (Lộc hiệp)	50,3	4-6 làn	III	
10	ĐT.756C	Giao ĐT.756	Cầu Sóc 5 (ranh tỉnh Bình Dương)	35,9	4-6 làn	III	
11	ĐT.757	Giao QL.13 (Cầu Cần Lê)	Giao ĐT.741 (Bù Nho)	36,0	4-6 làn	III	
12	ĐT.758	Giao ĐT.741 (Thuận Phú)	Giao đường đôi	36,9	4-6 làn	III	
13	ĐT.759	Giao QL.14 (Bù Na)	giao ĐT.759B (Ngã 3 Thanh Hòa)	49,0	4-6 làn	III	
-	Km0+000 Km15+784	-		15,8	4-6 làn	III	
-	Km15+784 Km23+600	-		7,8	4-6 làn	III	
-	Km23+600 Km48+997	-		25,4	4-6 làn	III	Nâng cấp thành QL14C
14	ĐT.759B	Ngã 3 Liên ngành	Hoàng Diệu	40,5	4-6 làn	III	
-	Km0+000 Km24+250	-		24,2	4-6 làn	III	Nâng cấp

							thành QL14C
-	Km24+250 Km ³ 8+750	-			14,5	4-6 làn	III
-	Km ³ 8+750 km40+500	-			1,8	4-6 làn	III
15	ĐT.760	Giao QL.14 (Ngã 3 Minh Hưng)	giao ĐT.741		51,2	4-6 làn	III
II	Các tuyến đường huyện nâng cấp/mở mới thành đường tỉnh				790,0		
16	ĐT.741B (Đông Phú-Bình Dương)	QL.14	Ranh Bình Dương		41,5	4-6 làn	III
17	ĐT.752B	Giao ĐT.756C	ĐT.756B		18,4	4-6 làn	
-	Đoạn giao QL13 – Giao ĐT.756C	giao ĐT.756C	giao QL.13		9,7	4-6 làn	III
-	Nâng cấp đoạn trong KCN Minh Hưng	giao QL.13	Cuối KCN Minh Hưng		1,4	4-6 làn	
-	Mở mới đoạn cuối KCN Minh Hưng – QL.14	Cuối KCN Minh Hưng	QL.14		7,3	4-6 làn	
18	ĐT.752C (Xa Cát – Minh Đức)	QL13	QL14C		17,6	4-6 làn	III
-	Nâng cấp ĐH Xa Cát - Minh Đức	QL.13	ĐT.752		11,1	4-6 làn	

-	Mở mới đoạn ĐH Xa Cát - Minh Đức đến ĐT.752	ĐH Xa Cát - Minh Đức	ĐT.752	1,7	4-6 làn		
-	Nâng cấp đoạn Giao QL.14C -ĐT.752	ĐT.752	QL.14C	4,8	4-6 làn		
19	ĐT.753B	Giao ĐT Long Tân – Tân Hưng	Ranh tỉnh Lâm Đồng	69,6	4-6 làn	III	
-	Mở mới đoạn giao ĐT 741 – giao ĐT Long Tân Tân Hưng	giao ĐT Long Tân Tân Hưng	Giao ĐT 741	12,3	4-6 làn	III	
-	Km0+000 - Km ³ 6+500	Giao ĐT 741	Giao ĐT.755	36,5	4-6 làn	III	
-	Mở mới đoạn giao ĐT.755 – Ranh Lâm Đồng	Giao ĐT.755	Ranh Lâm Đồng	20,8	4-6 làn		
20	ĐT.754 kéo dài	Giao QL13 (ngã ba Đồng Tâm)	Đường LKV1 (TX Phước Long)	43,3	4-6 làn	III	
-	Nâng cấp ĐH Đồng Tâm – Lộc Khánh	Giao QL13 (ngã ba Đồng Tâm)	ĐH Đồng Tâm – Lộc Khánh	5,3	4-6 làn		
-	Mở mới đoạn ĐH Đồng Tâm – Lộc Khánh tới ĐT.756	ĐH Đồng Tâm – Lộc Khánh	ĐT.756	9,0	4-6 làn		
-	Nâng cấp đường huyện	ĐT.756	Ranh Xã Thanh An	6,7	4-6 làn		
-	Mở mới đoạn Ranh xã Thanh An – ĐT.757B	Ranh Xã Thanh An	ĐT.757B	5,6	4-6 làn		

-	<i>Nâng cấp ĐH Long Bình – Long Hưng</i>	<i>ĐT.757B</i>	<i>Đường LKV1 (TX Phước Long)</i>	<i>16,7</i>	<i>4-6 làn</i>		
21	ĐT.755 kéo dài	QL13C	ĐT.753B	25,6	4-6 làn	III	
22	ĐT.756B	Giao QL14	ĐT.756C	8,0	4-6 làn	III	
23	ĐT.757 kéo dài	ĐT.741	ĐT.759	16,0	4-6 làn	III	
24	ĐT.757B (Long Hà - Tân Thành)	ĐT.757	Ranh Campuchia	39,0	4-6 làn	III	
-	<i>Nâng cấp một phần ĐH Long Hà – Tân Thành</i>			<i>18,1</i>	<i>4-6 làn</i>	<i>III</i>	
-	<i>Mở mới đoạn đến ĐH Long Hà – Tân Thành - Quốc Lộ 14 C</i>			<i>15,2</i>	<i>4-6 làn</i>	<i>III</i>	
-	<i>Nâng cấp đường vào đôn Biên Phòng 797</i>			<i>5,7</i>	<i>4-6 làn</i>	<i>III</i>	
25	ĐT.759 kéo dài	QL.14	ĐT.755	14,0	4-6 làn	III	
26	ĐT.760 nối dài	Giao với đường Phú Nghĩa Phước Bình	Giao QL13	66,2	4-6 làn	III	
-	<i>Km 0+000-Km 16+000</i>	<i>Giao với đường Phú Nghĩa Phước Bình</i>	<i>Giao ĐT.759</i>	<i>16,0</i>	<i>4-6 làn</i>	<i>III</i>	<i>Nâng cấp</i>

							thành QL14C
-	Mở mới đoạn Giao QL13 – Giao ĐT 759	Giao với ĐT.759	Giao QL13	33,8	4-6 làn	III	
-	Nâng cấp đoạn QL13 – Đi X16	Giao QL.13	Đi X16	16,4	4-6 làn	III	
27	ĐT.760B (Thọ Sơn - Bù Gia Mập)	Giao QL14 tại xã Phú Sơn	Giao QL 14C tại Bù Gia Mập	42,9	4-6 làn	III	
28	Đường Chơn Thành - Đồng Phú	Đường D15 KCN Becamex	QL.13C	37,4	4-6 làn	III	
-	Mở mới đoạn từ Đường D15 – ĐH.507 (Bình Dương)	Đường D15	ĐH.507 (Bình Dương)	4,8	4-6 làn	III	
-	Nâng cấp ĐH.507	ĐH.507	ĐH.507	5,9	4-6 làn	III	
-	Mở mới đoạn ĐH.507 – QL.13 giao Tuyến số 4 (Đồng Phú)	ĐH.507	QL.13 giao Tuyến số 4 (Đồng Phú)	9,6	4-6 làn	III	
-	Nâng cấp tuyến số 4	QL.13	ĐT.741B	9,5	4-6 làn	III	
-	Mở mới đoạn giao ĐT.741B – QL.13C	ĐT.741B	QL.13C	7,6	4-6 làn	III	
29	Tân Hiệp – Tân Khai – Nha Bích	Đường liên lết vùng phía Tây QL13	ĐT.756B	18,8	4-6 làn	III	

30	ĐT Long Tân - Tân Hưng (Nâng cấp từ ĐH)	Bù Nho	ĐT 756	24,0	4-6 làn	III	
31	ĐT Đa Kia - Bù Nho	Đa Kia	Bù Nho	16,8	4-6 làn	III	
32	ĐT Chơn Thành - Hoa Lư	Ranh Bình Dương	QL14C	71,7	4-6 làn	III	
-	<i>Ranh Bình Dương - Phường Minh Hưng</i>	<i>Ranh Bình Dương</i>	<i>ĐT.752B</i>	<i>13,9</i>	<i>4-6 làn</i>	<i>III</i>	
-	<i>Phường Minh Hưng - Công Nông trường Bến Tre</i>	<i>ĐT.752B</i>	<i>ĐT.756C</i>	<i>5,7</i>	<i>4-6 làn</i>	<i>III</i>	<i>Trùng ĐT.752B</i>
-	<i>Công Nông trường Bến Tre - ĐT.752</i>	<i>ĐT.756C</i>	<i>ĐT.752</i>	<i>9,4</i>	<i>4-6 làn</i>	<i>III</i>	
-	<i>ĐT.752 - Hoa Lư</i>	<i>ĐT.752</i>	<i>Hoa Lư</i>	<i>42,7</i>	<i>4-6 làn</i>	<i>III</i>	<i>Trùng QL14C</i>
33	Tuyến tránh Bù Đăng	QL.14	QL.14	10,4	4-6 làn	III	
34	Đường tránh Lộ Ninh 1	QL.13	QL.13	10,0	4-6 làn	III	
35	Đường tránh Lộ Ninh 2	QL.13	QL.13	15,9	4-6 làn	III	
36	Đường kết nối QL.13B - QL.14C	QL.13B	QL.14C	11,3	4-6 làn	III	
37	Đường Vành đai 2	Đường Vành đai 1	Giao QL13C, Tân Hưng	47,5	4-6 làn	III	
38	Đường Vành đai 1	QL13B - Cao tốc CT2	QL13 - Vành đai phía đông - QL.13C	33,2	4-6 làn	III	

39	Đường Vành đai phía đông	Đường Vành đai 1 – QL13B	ĐH.Tân Phú –Tân Phước	14,2	4-6 làn	III	
40	Tuyến tránh Hớn Quán –Bình Long	ĐT.752B	Giao QL.13	21,6	4-6 làn	III	
41	Đường Tránh phía Đông QL13	ĐT.752B	ĐT.757	27,3	4-6 làn	III	
42	ĐT Minh Lập – Bù Nho	Minh Lập	Bù Nho	27,8	4-6 làn	III	
	Tổng cộng			1339,6			

Ghi chú:

Tên, vị trí, quy mô, chiều dài, tổng mức đầu tư và nguồn vốn đầu tư của các công trình nêu trên sẽ được xác định cụ thể trong giai đoạn lập kế hoạch, phê duyệt hoặc quyết định chủ trương đầu tư thực hiện dự án.



Phụ lục V

PHƯƠNG ÁN PHÁT TRIỂN NGUỒN VÀ LƯỚI ĐIỆN

Kèm theo Quyết định số 1489/QĐ-TTg

ngày 24 tháng 11 năm 2023 của Thủ tướng Chính phủ)

A. PHƯƠNG ÁN PHÁT TRIỂN NGUỒN ĐIỆN

STT	Công trình	Công suất (MWp)	Đầu nối vào cấp điện áp
A	Điện mặt trời		
I	Giai đoạn 2021-2030 đầu nối vào cấp điện áp 220kV	7.148	220KV
1	Dự án Nhà máy điện mặt trời Lộc Ninh - giai đoạn 2: Lộc Ninh 6,7,8,9,10,11,12	1.200	220KV
2	Nhà máy điện mặt trời Tân Long	40	220KV
3	Nhà máy điện mặt trời Helio Lộc Thịnh 1,2,3,4,5,6,7	350	220KV
4	Nhà máy điện mặt trời Khang Nam Solar	90	220KV
5	Nhà máy điện mặt trời Ninh Phước	200	220KV
6	Nhà máy điện mặt trời Lộc Phước	250	220KV
7	Nhà máy điện mặt trời Lộc Tấn	150	220KV
8	Nhà máy điện mặt trời Hà Đô Bình Phước	200	220KV
9	Nhà máy điện mặt trời 50MWp Lộc Ninh	50	220KV
10	Nhà máy điện mặt trời Tân Hưng 1, 2	100	220KV
11	Nhà máy điện mặt trời Golden Star Lộc Tấn 1,2	100	220KV
12	Nhà máy điện mặt trời Hải Lý Bình Phước 2	180	220KV
13	Nhà máy điện mặt trời Gainty Group 1	50	220KV
14	Nhà máy điện mặt trời Nậm La	100	220KV
15	Nhà máy điện mặt trời Jaks Bình Phước	149	220KV
16	Dự án Nhà máy điện mặt trời Lộc Thiện	250	220KV
17	Nhà máy điện mặt trời Đức Thắng 1,2,3	400	220KV
18	Nhà máy điện mặt trời An Khang	150	220KV
19	Nhà máy điện mặt trời Gelex 1,2	480	220KV

STT	Công trình	Công suất (MWp)	Đầu nối vào cấp điện áp
20	Nhà máy điện mặt trời Minh Tâm	350	220KV
21	Nhà máy điện mặt trời Lộc Tấn 1 và Lộc Tấn 2	160	220KV
22	Công ty Cổ đầu tư phát triển năng lượng Châu Á - Thái Bình Dương	250	220KV
23	Nhà máy điện mặt trời Jaks Bình Phước	149	220KV
24	Nhà máy điện mặt trời nổi trên hồ thủy điện Srok Phu Miêng	150	220KV
25	Nhà máy điện mặt trời Srok Phu Miêng 1,2,3	575	220KV
26	Nhà máy điện mặt trời nổi Thác Mơ 1 và Nhà máy điện mặt trời nổi Thác mơ 2	150	220KV
27	Nhà máy điện mặt trời nổi Thác Mơ Giai đoạn 2 (cụm 4 nhà máy)	375	110KV-220KV
28	Dự phòng tăng thêm	500	220KV
II	Giai đoạn 2031-2050 (Dự phòng)	2.000	220KV
Tổng cộng (A): I+II		9.148	220KV
B	Giai đoạn 2021-2030 đầu nối vào từ cấp điện áp 110kV trở xuống	970	
I	Nhà máy điện		
1	Nhà máy điện mặt trời Đak Glun	50	110kV
2	Nhà máy điện Hồ Suối Giai	40	110kV
3	Nhà máy điện mặt trời Suối Giai Ecoplexus	50	110kV
4	Nhà máy điện mặt trời MT3	30	110kV (Phương án đầu nối theo Công văn 84/BCT-ĐL ngày 07/01/2021 của Bộ Công Thương)
5	Nhà máy điện mặt trời MT4	50	
6	Nhà máy điện mặt trời Thanh Lương	50	110kV
7	Nhà máy điện mặt trời Đồng Xoài	50	110kV
8	Nhà máy điện mặt trời Đồng Nơ	50	110kV

STT	Công trình	Công suất (MWp)	Đầu nối vào cấp điện áp
9	Nhà máy điện mặt trời SunSise 1	50	110kV
10	Nhà máy điện mặt trời Gransolar BP	50	110kV
11	Dự phòng phát triển thêm	500	0,4-110kV
12	Giai đoạn 2031-2050	1.000	
13	Dự kiến phát triển thêm	1.000	110kV
II	Thủy điện		
	Giai đoạn 2021-2030	32,9	
1	TĐ Phú Sơn	12	Đầu nối vào đường dây 100kV Đăk'R lấp - Bù Đăng
2	Thủy điện Bù Cà Mau 2	0,5	22kV
3	Dự án thủy điện Suối Lạnh	2,4	22kV
4	Dự phòng phát triển thêm	18	0,4kV-110kV
	Giai đoạn 2031-2050	50	
	Dự kiến phát triển thêm	50	0,4kV-110kV
III	Năng lượng mới (điện rác, điện sinh khối, điện nhiệt, đồng phát,...)		
	Giai đoạn 2021-2030	330	
1	Nhà máy điện rác Bình Phước	20	110kV
2	Điện sinh khối DIVI Bình Phước	10	110kV
3	Điện sinh khối Bình Phước	100	110kV
4	Dự phòng phát triển thêm	200	22kV-110kV
	Giai đoạn 2031-2050		
	Dự kiến phát triển thêm	150	22kV-110kV

Ghi chú:

Việc triển khai các dự án trong phụ lục này chỉ được thực hiện khi bảo đảm phù hợp với Kế hoạch thực hiện Quy hoạch điện VIII được cấp có thẩm quyền phê duyệt, phù hợp với các điều kiện, tiêu chí, luận chứng theo quy hoạch điện VIII và được cấp có thẩm quyền phê duyệt chủ trương đầu tư theo quy định của pháp luật có liên quan.

B. PHƯƠNG ÁN PHÁT TRIỂN ĐƯỜNG DÂY

STT	Tên Công trình	Quy mô	
		Số mạch	Chiều dài (km)
I	Đường dây 550KV		
1	Ninh Sơn - Chơn Thành	2	275
2	Củ Chi - Rẽ Chơn Thành - Đức Hòa	2	16
3	Tây Ninh 1 - Rẽ Chơn Thành - Đức Hòa	4	2
4	Tây Ninh 2 - Rẽ Chơn Thành - Tây Ninh 1	4	30
5	Bình Dương 1 - Chơn Thành	2	17
6	Đức Hòa - Chơn Thành	2	104
7	Dự phòng phát sinh đường dây 500 kV cải tạo và xây mới		
II	Đường dây 220kV		
1	Nâng khả năng tải đường dây 220kV Bình Long - Chơn Thành	2	32
2	Phước Long - rẽ Bình Long -Đắk Nông	2	5
3	Bến Cát 2 - Rẽ Chơn Thành - Bến Cát	2	20
4	Lai Uyên - rẽ Chơn Thành - Bến Cát	4	1
5	Chơn Thành - Bến Cát	2	28
6	Đồng Xoài - Chơn Thành	2	20
7	Bình Long - Chơn Thành (mạch 3,4)	2	32
8	Nâng khả năng tải đường dây 220kV Chơn Thành - Mỹ Phước	2	45
9	Đông Bình Phước - Rẽ Bình Long - Điện phân nhôm (*)	4	12
10	Dự phòng phát sinh đường dây 220 kV cải tạo và xây mới		
III	Đường dây 110kV		

1	Nhánh rẽ trạm 110kV XM Minh Tâm	2	3.5
2	Nhánh rẽ trạm 110kV XM An Phú	2	10
3	Nhánh rẽ trạm 110kV Sikico	2	6
4	Nhánh rẽ đầu nối trạm 110kV Becamex 2 (thị xã Chơn Thành)	2	0.5
5	Nhánh rẽ đầu nối trạm 110kV Becamex 3 (thị xã Chơn Thành)	2	5
6	Nhánh rẽ đầu nối trạm 110kV Becamex 4 (huyện Chơn Thành)	2	3
7	Nhánh rẽ trạm 110kV KCN Bắc Đồng Phú	2	3
8	Nhánh rẽ trạm 110kV KCN Nam Đồng Phú	2	3
9	Nhánh rẽ trạm Minh Hưng 3	2	1.5
10	Nhánh rẽ đầu nối trạm 110kV Hoàng Diệu	2	9
11	Nhánh rẽ đầu nối trạm 110kV Bom Bo	2	4
12	Nhánh rẽ trạm 110kV Đồng Xoài 2	2	0.3
13	Trạm 110kV Nha Bích và nhánh rẽ đầu nối trạm 110KV Nha Bích TX Chơn Thành	2	0.5
14	Nhánh rẽ trạm 110kV Phú Riềng	2	3.1
15	Tuyến đường dây 110KV từ trạm 110kV Bù Đăng-Đức Liễu; Đức Liễu - trạm 220/110KV Phước Long	2	50
16	Nhánh rẽ trạm 110kV Bù Gia Mập	2	2.5
17	Nhánh rẽ đầu nối trạm 110kV Tân Hưng	2	7.8
18	Nhánh rẽ đầu nối trạm 110kV Lộc Ninh 2	2	9
19	Nhánh rẽ trạm 110kV Hoa Lư	2	14
20	Nhánh rẽ trạm 110kV Hoa Lư 2	2	2
21	Nhánh rẽ đầu nối trạm 110kV Đa Kia	2	2
22	Nhánh rẽ đầu nối trạm 110kV Thọ Sơn	2	7
23	Rẽ nhánh vào trạm 110KV Hớn Quản	2	15
24	Nhánh rẽ đầu nối trạm 110kV Đồng Phú 2	2	10

25	Nhánh rẽ đầu nối trạm 110kV Đồng Phú 3	2	10
26	Lộ ra 110KV từ trạm 220kV Chơn Thành (2 mạch)	2	26
27	Đồng Xoài – Phú Giáo (mạch 2)	1	34
28	Lộ ra 110kV từ trạm 220kV Chơn Thành (trạm nối cấp trạm 500kV Chơn Thành)	4	4
29	Lộ ra 110kV từ trạm 220kV Phước Long (04 mạch)	4	6
30	Xây dựng mới đường dây mạch 2 từ trạm 220kV Bình Long 2 đến trạm 110kV Bình Long	1	22
31	ĐD 110kV từ trạm 220kV Chơn Thành- trạm 220kV Bến Cát	2	30
32	Xây dựng mới đường dây mạch kép Chơn Thành (220kV)- Chơn Thành 110kV	1	15
33	Nhánh rẽ đầu nối trạm 110kV Đồng Xoài 2	2	10
34	Nhánh rẽ đầu nối trạm 110kV Phú Riêng 2	2	6
35	phân pha đường dây Bình Long 2 - Minh Hưng - Dầu Tiếng	1	83
36	Phân pha đường dây Bình Long 2 - XM Bình Phước - Chơn Thành	1	22
37	Lộ ra 110kV trạm 220KV Đồng Xoài	4	4
38	KCN Bắc Đồng Phú - mở rộng	2	2
39	KCN Nam Đồng Phú - mở rộng	2	2
40	KCN Minh Hưng – Sikico - mở rộng	2	2
41	KCN & dân cư Đồng Phú (diện tích 6.317ha, trong đó KCN: 3300ha , ĐT-DV-DC 3.017ha)	2	5
42	KCN Bình Phước (Diện tích KCN 700ha, Dân cư 280ha)	2	10
43	KCN Nha Bích	2	2
44	KCN Tân Khai	2	1
45	KCN Minh Đức	2	3
46	KCN Đồng Nơ	2	5

47	KCN Phú Riêng	2	3
48	KCN Long Tân	2	3
49	KCN Long Hà	2	5
50	Khu kinh tế Hoa Lư 1	2	5
51	Khu kinh tế Hoa Lư 2	2	5
52	Phân pha dây dẫn đường dây Thác Mơ – Bình Long 2 từ 01xACSR185mm ² lên thành 02 x ACSR185mm ²	2	64
53	Phân pha dây dẫn đường dây 110kV Thác Mơ – Lộc Ninh từ 01xACSR185mm ² lên thành 02 x ACSR185mm ²	2	58
54	Phân pha dây dẫn đường dây 110kV Bình Long – Xi Măng Tây Ninh từ 01xACSR185mm ² lên thành 02 x ACSR185mm ²	2	10
55	Phân pha dây dẫn đường dây 110kV Bình Long 2 – Lộc Ninh từ 01xACSR185mm ² lên thành 02 x ACSR185mm ²	2	10
56	Phân pha dây dẫn đường dây 110kV Cần Đơn – Bù Đốp – Lộc Ninh từ 01xACSR 185mm ² thành 02xACSR 185mm ²	2	30
57	Phân pha dây dẫn đường dây 110kV Cần Đơn – Bình Long 2 từ 01xACSR 185mm ² thành 02xACSR 185mm ²	2	42
58	Phân pha dây dẫn đường dây 110kV Bình Long – Tây Ninh 2 từ 01xACSR 185mm ² thành 02xACSR 185mm ²	2	66
59	Nhánh rẽ đầu nối vào dự án điện mặt trời và thủy điện, điện sinh khối, điện sử dụng chất thải rắn	2	150
60	Dự phòng cho đầu nối phục vụ cho tăng trưởng nguồn và phụ tải tăng thêm trong giai đoạn 2021 đến năm 2030	2	50

Ghi chú:

- Số lượng, quy mô, vị trí tuyến đường dây 500kV, 220kV, 110kV trên địa bàn tỉnh Bình Phước căn cứ Quy hoạch phát triển điện lực quốc gia thời kỳ 2021-2030, tầm nhìn đến năm 2050 và các quy hoạch liên quan được cấp thẩm quyền phê duyệt.

- Khối lượng, tiết diện dây dẫn, phương án đấu nối cụ thể sẽ thực hiện trong phương án đề xuất chủ trương đầu tư hoặc trong báo cáo nghiên cứu khả thi (dự án) để vừa đảm bảo vận hành an toàn hệ thống điện quốc gia, vừa đảm bảo đủ công suất phục vụ phụ tải, vừa giải toả hết công suất nguồn điện.

C. PHƯƠNG ÁN PHÁT TRIỂN TRẠM BIẾN ÁP

STT	Tên Công trình	Quy mô Số máy	Ghi chú MVA
I	Trạm 550kV		
1	Trạm 500 KV Chơn thành		1800
2	Dự phòng phát sinh TBA 500 kV xây mới, cải tạo nâng công suất		900
II	Trạm 220kV		
1	Chơn Thành 500kV nối cấp		500
2	Đông Bình Phước (*)		500
3	Phước Long		500
4	Đồng Xoài		250
5	Dự phòng phát sinh TBA 220 kV xây mới, cải tạo nâng công suất		500
III	Trạm 110kV		
1	Xi măng Minh Tâm	2x25+40	
2	Xi măng An Phú	1	40
3	Sikico + Sikico mở rộng 1000ha KCN	4	63
4	Becamex	1	63
5	Becamex 2	2	63
6	Becamex 3	2	63
7	Becamex 4	2	63
8	KCN Bắc Đồng Phú và mở rộng	2	63
9	KCN Nam Đồng Phú và mở rộng	2	63
10	Minh Hưng 3	2	63
11	Hoàng Diệu	1	63
12	Bom Bo	1	63
13	Đồng Xoài 2	1	63
14	Nha Bích	1	63
15	Phú Riêng	1	40
16	Phú Riêng 2	1	63
17	Đức Liễu	1	63
18	Bù Gia Mập	1	40
19	Tân Hưng (Hón quản)	1	40
20	Hoa Lư	1	40
21	Hoa Lư 2	1	63
22	Lộc Ninh 2	2	63

23	Đa Kia	1	63
24	Thọ Sơn	1	63
25	Hớn Quán	1	63
26	Đồng Phú 2	1	63
27	Đồng Phú 3	1	63
28	Nâng công suất MBA TBA 110kV Đồng Xoài	2	63
29	Nâng công suất MBA TBA 110kV Chơn Thành	2	63
	KCN & dân cư Đồng Phú (diện tích 6.317 ha), trong đó KCN : 3300 ha , ĐT-DV-DC 3.017 ha		
30	+KCN Đồng Phú	7	63
31	+Khu ĐT-DV-DC	2	63
	KCN Bình Phước (Diện tích KCN 700ha, Dân cư 280ha)		
32	+Diện tích KCN 700ha	1	63
33	+Dân cư 280ha	1	63
34	KCN Nha Bích	1	63
35	KCN Tân Khai	1	63
36	KCN Minh Đức	1	63
37	KCN Đồng Nơ	1	63
38	KCN Phú Riêng	1	63
39	KCN Long Tân	1	63
40	KCN Long Hà	1	63
41	Khu kinh tế Hoa Lư 1	2	63
42	Khu kinh tế Hoa Lư 2	2	63
43	Bình Long	2	63
44	Bù Đăng	2	63
45	Lộc Ninh	2	63
46	Phước Long	2	63
47	Bù Đốp	1	63
48	Đồng Phú	1	63
49	Phú Riêng	2	63
50	Công suất dự phòng cho tăng trưởng nguồn và phụ tải tăng thêm trong giai đoạn 2021 đến năm 2030	5	63

Ghi chú:

Việc đầu tư xây dựng các trạm biến áp căn cứ Quy hoạch phát triển điện lực quốc gia thời kỳ 2021 - 2030, tầm nhìn đến năm 2050 và các quy hoạch liên quan được cấp có thẩm quyền phê duyệt.



Phụ lục VI

PHƯƠNG ÁN PHÁT TRIỂN HẠ TẦNG THỦY LỢI

(Kèm theo Quyết định số 1489/QĐ-TTg

ngày 24 tháng 11 năm 2023 của Thủ tướng Chính phủ)

A. XÂY DỰNG MỚI

STT	Tên công trình	Địa điểm xây dựng	Nhiệm vụ công trình	
			Tưới	Cấp nước
			(ha)	(m ³ /ng.đ)
A	Giai đoạn 2021-2025 (I +II)			
I	Nguồn ngân sách Trung ương hỗ trợ và vốn vay ADB			
1	Hồ Tà Mai	Xã Lộc Khánh, Lộc Ninh	120	480
2	Hồ thị trấn Lộc Ninh	Thị trấn Lộc Ninh	70	720
3	Tăng cường khả năng thoát lũ Suối Rạt	TP Đồng Xoài và huyện Đồng Phú		
4	Hiện đại hóa thủy lợi thích ứng biến đổi khí hậu trên địa bàn tỉnh Bình Phước	Các huyện Bù Đốp, Lộc Ninh, Hớn Quản, Chơn Thành		
II	Vốn ngân sách Tỉnh (Dự án trong kế hoạch vốn đầu tư công trung hạn 2021 - 2025 (Nghị quyết 14/NQ - HĐND ngày 13/7/2020)			
1	Xây dựng đập làm hồ nước cung cấp cho Trung tâm hành chính huyện và đầu nối tuyến đường ĐT 760 chạy qua trung tâm hành chính	Xã Phú Nghĩa, huyện Bù Gia Mập	350	500 hộ dân
2	Hồ Suối Cam 3	Tiền Thành, Tân Thành, TP Đồng Xoài		6.000
3	Đầu tư cải tạo hệ thống thủy lợi, khai thông ngập úng cánh đồng Sơn Long (từ khu vực hồ Đăk Tôn P Sơn Giang đến thôn An Lương xã Long Giang)	Thị xã Phước Long		Tiêu: 80ha
4	Hệ thống kênh nội đồng xã An Khương	xã An Khương, Hớn Quản	260	
5	Xây dựng hệ thống kênh mương tưới tiêu cho cánh đồng Đăng Hà	xã Đăng hà, huyện Bù Đăng	500	

6	Cải tạo suối chống hạn (đoạn từ chân đập nước Lộc Tấn đến cầu Lâm Trường)	Thị trấn Lộc Ninh, Lộc Thái		
7	Xây dựng hồ chứa nước Bình Hà 2	xã Đa Kia		
8	Xây dựng hệ thống kênh dẫn 6km sử dụng nước sau thủy điện Cần đơn tưới cho cánh đồng Sóc Nê xã Tân Tiến	xã Tân Tiến, Bù Đốp		166
B	Giai đoạn 2026-2030			
1	Hồ số 3	Xã Thanh Lương, thị xã Bình Long	150	
2	Hồ Đức Thịnh	Xã Minh Đức, huyện Hớn Quản	150	5.000
3	Hồ Đar Ma	Xã Đường 10, huyện Bù Đăng	200	2.000
4	Hồ cửa khẩu Hoàng Diệu	Xã Hưng Phước, huyện Bù Đốp		10.100
5	Hồ Suối Cam 4	Xã Tân Thành, thành phố Đồng Xoài		10.000
6	Hồ Suối Cam 5	Xã Tân Thành, thành phố Đồng Xoài		10.000

B. NÂNG CẤP, SỬA CHỮA

STT	Tên công trình	Địa điểm xây dựng	Nhiệm vụ dự kiến	
			Tưới (ha)	Cấp nước (m ³ /ngày/đêm)
1	Hồ NT2-Đội 7	Xã Phước Minh, huyện Bù Gia Mập	100	
2	Hồ Suối Giai	Xã Tân Lập, huyện Đồng Phú	500	20.000
3	Ông Thoại	Xã Nghĩa Trung, huyện Bù Đăng	100	3.840
4	Suối Láp	Xã Tân Hiệp, huyện Hớn Quản	90	
5	Bình Hà 1	Xã Đa Kia, huyện Bù Gia Mập	100	
6	Đập dâng K2	Xã Tân Tiến, huyện Bù Đốp	40	
7	Tân Đông	Xã Tân Tiến, huyện Bù Đốp	80	
8	Đập dâng Tôn Lê Chàm	Xã Lộc Thái, huyện Lộc Ninh	220	

STT	Tên công trình	Địa điểm xây dựng	Nhiệm vụ dự kiến	
			Tưới (ha)	Cấp nước (m ³ /ngày/đêm)
9	Hồ Suối Ông	Thị trấn Tân Khai	30	
10	Hồ Bàu Thôn	Xã Long Hưng	60	
11	Hồ NT 10	Xã Phú Riêng	70	
12	Hồ NT9	Xã Long Tân	100	6.000
13	Hồ Rừng Cắm	Xã Lộc Tấn	100	3.000
14	Hồ Lộc Quang	Xã Lộc Quang	550	
15	Hồ Hưng Phú	Xã Minh Hưng	100	2.000
16	Hồ Thọ Sơn	Xã Thọ Sơn	120	1.152
17	Hồ Bù Rên	Xã Bù Gia Mập		200
TỔNG CỘNG			2.360	36.192

Ghi chú:


Tên, vị trí, quy mô, diện tích các công trình, dự án sẽ được tính toán, lựa chọn, xác định cụ thể trong giai đoạn lập kế hoạch, phê duyệt hoặc quyết định chủ trương đầu tư.



Phụ lục VII
PHƯƠNG ÁN PHÁT TRIỂN HẠ TẦNG CẤP NƯỚC

(Kèm theo Quyết định số 1489/QĐ-TTg ngày 24 tháng 11 năm 2023 của Thủ tướng Chính phủ)

STT	Tên công trình	Nguồn nước	Địa điểm xây dựng	Công suất thiết kế		Công suất cấp nước		Khu vực cấp nước
				2025	2030	2025	2030	
1	NMN Phước Long	Hồ Thác Mơ, thị xã Phước Long	Phường Thác Mơ, Thị xã Phước Long	33.100	61.500	14.000	17.600	Thị xã Phước Long
						8.300	11.600	Huyện Bù Gia Mập
						10.800	32.300	Huyện Phú Riềng
2	NMN Đồng Xoài	Hồ Đồng Xoài, huyện Đồng Phú	Xã Thuận Phú, huyện Đồng Phú	30.000	30.000	20.000	20.000	Thành phố Đồng Xoài
						5.000	5.000	Huyện Phú Riềng
						5.000	5.000	Huyện Đồng Phú
3	NMN Hồ Sa Cát	Hồ Sa Cát, thị xã Bình Long	Phường Hưng Chiến, Thị xã Bình Long	4.200	4.200	4.200	4.200	Thị xã Bình Long
4	NMN Phú Riềng	Hồ chế biến và hồ Đồng Xoài	Xã Phú Riềng, Huyện Phú Riềng	3.000	3.000	3.000	3.000	Huyện Phú Riềng
5	NMN hồ Rừng Cẩm	Hồ Rừng Cẩm, huyện Lộc Ninh	Thị Trấn Lộc Ninh, Huyện Lộc Ninh	3.000	3.000	3.000	3.000	Huyện Lộc Ninh




STT	Tên công trình	Nguồn nước	Địa điểm xây dựng	Công suất thiết kế		Công suất cấp nước		Khu vực cấp nước
				2025	2030	2025	2030	
6	NMN DPD	Hồ Bà Mụ, huyện Đồng Phú	Thị trấn Tân Phú, Huyện Đồng Phú	1.000	1.000	1.000	1.000	Huyện Đồng Phú
7	NMN Đức Phong	Hồ Bù Môn, huyện Bù Đăng	Thị trấn Đức Phong, Huyện Bù Đăng	2.000	2.000	2.000	2.000	Huyện Bù Đăng
8	NMN Chơn Thành	Kênh Phước Hòa	Xã Thành Tâm, TX Chơn Thành	180.000	180.000	90.000	120.000	Chơn Thành - Hớn Quản
9	NMN Nam Đồng Phú	Hồ Suối Giai - huyện Đồng Phú	Xã Tân Lập, huyện Đồng Phú	3.000	3.000	3.000	3.000	Huyện Đồng Phú
10	NMN Nha Bích	Sông Bé, đoạn gần cầu Nha Bích, xã Tân Thành, thành phố Đồng Xoài	Xã Tân Thành, thành phố Đồng Xoài	60.000	180.000	16.000	23.800	Thành phố Đồng Xoài
						15.600	33.100	Huyện Đồng Phú
						10.000	20.000	TX Chơn Thành
11	NMN hồ Suối Giai	Hồ Suối Giai	Xã Tân Lập, huyện Đồng Phú	5.000	5.000	5.000	5.000	Huyện Đồng Phú

STT	Tên công trình	Nguồn nước	Địa điểm xây dựng	Công suất thiết kế		Công suất cấp nước		Khu vực cấp nước
				2025	2030	2025	2030	
12	NMN hồ Tân Hòa	Hồ Tân Hòa	Xã Tân Hòa, huyện Đồng Phú	5.000	15.000	5.000	15.000	Huyện Đồng Phú
13	NMN Khu kinh tế cửa khẩu Hoa Lư	Hồ Lộc Thạnh, huyện Lộc Ninh	Khu kinh tế cửa khẩu Hoa Lư, huyện Lộc Ninh	20.500	46.300	20.500	46.300	Huyện Lộc Ninh
		Sông Bé, đoạn qua xã Lộc Phú, huyện Lộc Ninh.						
14	NMN Tân Hiệp	Hồ Dầu Tiếng	Xã Tân Hiệp - huyện Hớn Quản	90.400	121.700	13.000	18.000	Thị xã Bình Long
						31.400	57.700	Huyện Hớn Quản
						46.000	46.000	TX Chơn Thành
15	NMN Phú Văn	Hồ Thác Mơ	Xã Phú Văn - huyện Bù Gia Mập	5.000	8.000	5.000	8.000	Huyện Bù Gia Mập
16	NMN Hồ Cản Đơn	Hồ Cản Đơn	Xã Thanh Bình - huyện Bù Đốp	9.200	15.600	9.200	15.600	Huyện Bù Đốp
17	NMN Hồ Ông Thoại	Hồ Ông Thoại - huyện Bù Đăng	Xã Nghĩa Trung, huyện Bù Đăng	3.800	3.800	3.800	3.800	Huyện Bù Đăng

STT	Tên công trình	Nguồn nước	Địa điểm xây dựng	Công suất thiết kế		Công suất cấp nước		Khu vực cấp nước
				2025	2030	2025	2030	
18	NMN Hồ Hưng Phú	Hồ Hưng Phú - huyện Bù Đăng	Xã Minh Hưng, huyện Bù Đăng	2.000	2.000	2.000	2.000	Huyện Bù Đăng
19	NMN Minh Hưng	Hồ Thác Mơ - xã Minh Hưng, huyện Bù Đăng	Hồ Thác Mơ - xã Minh Hưng, huyện Bù Đăng	13.200	22.800	13.200	22.800	Huyện Bù Đăng
			TỔNG CỘNG	473.400	707.900	365.000	544.800	

Ghi chú:

Tên, vị trí, quy mô, diện tích các công trình, dự án sẽ được tính toán, lựa chọn, xác định cụ thể trong giai đoạn lập kế hoạch, phê duyệt hoặc quyết định chủ trương đầu tư.



Phụ lục VIII

PHƯƠNG ÁN PHÁT TRIỂN HẠ TẦNG Y TẾ

(Kèm theo Quyết định số 1489/QĐ-TTg

ngày 24 tháng 11 năm 2023 của Thủ tướng Chính phủ)

STT	Huyện, thị xã, thành phố	Quỹ đất đến năm 2030 (ha)	Quy mô giường bệnh (giường)		
			2020	2025	2030
1	Thị xã Phước Long	6	240	350	400
2	Thành phố Đồng Xoài	39	1.158	1.208	1.258
3	Thị xã Bình Long	6	360	410	460
4	Huyện Bù Gia Mập	741	90	140	190
5	Huyện Lộc Ninh	11	290	340	390
6	Huyện Bù Đốp	12	125	175	225
7	Huyện Hớn Quản	10	120	170	220
8	Huyện Đồng Phú	9	175	225	275
9	Huyện Bù Đăng	41	230	280	330
10	Thị xã Chơn Thành	91	155	300	355
11	Huyện Phú Riềng	8	210	260	310
	Tổng	974	3.153	3.850	4.450

Ghi chú:

Tên, vị trí, quy mô, diện tích, tổng mức đầu tư và nguồn vốn đầu tư của các công trình nêu trên sẽ được xác định cụ thể trong giai đoạn lập kế hoạch, phê duyệt hoặc quyết định chủ trương đầu tư thực hiện dự án.



Phụ lục IX

PHƯƠNG ÁN PHÁT TRIỂN HẠ TẦNG THƯƠNG MẠI

(Kèm theo Quyết định số 1489/QĐ-TTg

ngày 24 tháng 11 năm 2023 của Thủ tướng Chính phủ)

STT	Tên công trình	Vị trí dự án dự kiến	Cấp quy mô dự kiến
A	Giai đoạn 2021-2025		
I	Trung tâm thương mại		
1	Trung tâm thương mại Chơn Thành	Phường Hưng Long, Thị xã Chơn Thành	Hạng 1
2	Trung tâm thương mại Bình Long	Phường Hưng Chiến, Thị xã Bình Long	Hạng 2
3	Trung tâm thương mại Phước Long	Phường Phước Bình, Thị xã Phước Long	Hạng 2
4	Trung tâm thương mại Phú Riềng	Xã Bù Nho, Huyện Phú Riềng	Hạng 3
5	Trung tâm thương mại Đồng Phú	Thị trấn Tân Phú, Huyện Đồng Phú	Hạng 2
6	Trung tâm thương mại Đồng Xoài	Phường Tân Phú, thành phố Đồng Xoài	Hạng 2
II	Siêu thị		
1	Siêu thị thị xã Chơn Thành	Phường Hưng Long, Thị xã Chơn Thành	Hạng 1
2	Siêu thị thị xã Bình Long	Phường Phú Đức, Thị xã Bình Long	Hạng 2
3	Siêu thị thị xã Phước Long	Phường Phước Bình, Thị xã Phước Long	Hạng 2
4	Siêu thị thành phố Đồng Xoài	Phường Tân Phú, thành phố Đồng Xoài	Hạng 2
III	Chợ đầu mối		
	Chợ đầu mối nông sản Bình Phước	Xã Tiến Hưng, thành phố Đồng Xoài	Liên vùng
IV	Trung tâm Dịch vụ Logistics		
1	Trung tâm DV Logistics huyện Lộc Ninh	Khu Kinh tế Cửa khẩu, xã Lộc Hoà, huyện Lộc Ninh	Cấp khu vực
2	Trung tâm DV Logistics thị xã Chơn Thành	Phường Minh Hưng, Thị xã Chơn Thành	Liên vùng
3	Trung tâm DV Logistics thành phố Đồng Xoài	Xã Tiến Hưng thành phố Đồng Xoài	Liên vùng
V	Kho hàng hoá thương mại		
1	Kho hàng hoá thương mại thị xã Chơn Thành	Thị xã Chơn Thành	Liên vùng
2	Kho hàng hoá thương mại thành phố Đồng Xoài	Thành phố Đồng Xoài	Liên vùng

STT	Tên công trình	Vị trí dự án dự kiến	Cấp quy mô dự kiến
3	Kho hàng hoá thương mại huyện Đồng Phú	Huyện Đồng Phú	Liên vùng
VI	Hệ thống dự trữ, cung ứng xăng dầu		
	Phát triển 20 Cửa hàng xăng dầu	Trên địa bàn các huyện, thị xã, thành phố	
VII	Các chợ trên địa bàn (25 chợ)	Các huyện, thị xã, thành phố	

B	Giai đoạn 2026-2030		
I	Trung tâm thương mại		
1	Trung tâm thương mại Phước Long	Phường Long Phước, Thị xã Phước Long	Hạng 1
2	Trung tâm thương mại Đồng Xoài	Xã Tân Thành, TP. Đồng Xoài	Hạng 1
3	Trung tâm thương mại Hớn Quản	Thị trấn Tân Khai, Huyện Hớn Quản	Hạng 2
4	Trung tâm thương mại Lộc Ninh	Thị trấn Lộc Ninh, Huyện Lộc Ninh	Hạng 2
5	Trung tâm thương mại Bù Đăng	Thị trấn Đức Phong, Huyện Bù Đăng	Hạng 2
6	Trung tâm thương mại Bù Đăng	Xã Nghĩa Trung, Huyện Bù Đăng	Hạng 2
7	Trung tâm thương mại Bù Gia Mập	Xã Đa Kia, H. Bù Gia Mập	Hạng 3
II	Siêu thị		
1	Siêu thị thị xã Chơn Thành	Phường Minh Hưng, Thị xã Chơn Thành	Hạng 1
2	Siêu thị thị xã Bình Long	Phường Hưng Chiến, Thị xã Bình Long	Hạng 1
3	Siêu thị thị xã Phước Long	Phường Thác Mơ, Thị xã Phước Long	Hạng 2
4	Siêu thị thành phố Đồng Xoài	Phường Tân Thiện, TP. Đồng Xoài	Hạng 1
5	Siêu thị huyện Phú Riềng	Xã Bù Nho, Huyện Phú Riềng	Hạng 2
6	Siêu thị huyện Đồng Phú	Xã Tân Hòa, Huyện Đồng Phú	Hạng 2
7	Siêu thị huyện Hớn Quản	Thị trấn Tân Khai Huyện Hớn Quản	Hạng 3
8	Siêu thị huyện Lộc Ninh	Thị trấn Lộc Ninh, Huyện Lộc Ninh	Hạng 3
9	Siêu thị huyện Bù Đăng	Thị trấn Đức Phong, Huyện Bù Đăng	Hạng 3

B	Giai đoạn 2026-2030		
10	Siêu thị huyện Bù Đốp	Thị trấn Thanh Bình, Huyện Bù Đốp	Hạng 3
11	Siêu thị huyện Bù Gia Mập	Xã Đa Kia, huyện Bù Gia Mập	Hạng 3
III	Chợ đầu mối		
	Chợ đầu mối Chơn Thành	Phường Hưng Long, Thị xã Chơn Thành	Liên vùng
IV	Trung tâm Dịch vụ Logistics		
1	Trung tâm DV Logistics thị xã Chơn Thành	Phường Minh Hưng, Thị xã Chơn Thành	Cấp khu vực
2	Trung tâm DV Logistics huyện Đồng Phú	Xã Tân Hòa, Huyện Đồng Phú	Cấp khu vực
V	Kho hàng hoá thương mại		
1	Kho hàng hoá thương mại huyện Hớn Quản	Huyện Hớn Quản	Liên vùng
2	Kho hàng hoá thương mại thị xã Bình Long	Thị xã Bình Long	Liên vùng
3	Kho hàng hoá thương mại huyện Lộc Ninh	Huyện Lộc Ninh	Liên vùng
4	Kho hàng hoá thương mại thị xã Phước Long	Thị xã Phước Long	Liên vùng
5	Kho hàng hoá thương mại huyện Phú Riềng	Huyện Phú Riềng	Liên vùng
VI	Trung tâm hội chợ triển lãm		
	Trung tâm hội chợ triển lãm thành phố Đồng Xoài	Xã Tân Thành, thành phố Đồng Xoài	Cấp khu vực
VII	Hệ thống dự trữ, cung ứng xăng dầu		
1	Kho xăng dầu huyện Lộc Ninh	Xã Lộc Hòa, huyện Lộc Ninh	Cấp khu vực
2	Kho xăng dầu huyện Đồng Phú	Xã Tân Lập, huyện Đồng Phú	Cấp khu vực
3	Phát triển 26 Cửa hàng xăng dầu	Trên địa bàn 11 huyện, thị xã, thành phố	
VIII	Các chợ trên địa bàn (22 chợ)		
		Các huyện, thị xã, thành phố	

Ghi chú:

Tên, vị trí, quy mô, diện tích các công trình, dự án sẽ được tính toán, lựa chọn, xác định cụ thể trong giai đoạn lập kế hoạch, phê duyệt hoặc quyết định chủ trương đầu tư.



Phụ lục X
CHỈ TIÊU SỬ DỤNG ĐẤT

(Kèm theo Quyết định số 1489/QĐ-TTg
ngày 24 tháng 11 năm 2023 của Thủ tướng Chính phủ)

Đơn vị: ha

STT	Chỉ tiêu sử dụng đất	Mã	Chỉ tiêu được phân bổ theo QĐ số 326/QĐ-TTg	Chỉ tiêu sử dụng đất theo nhu cầu của tỉnh đến năm 2030
1	Đất nông nghiệp	NNP	595.170	595.170
	<i>Trong đó:</i>			
1.1	Đất trồng lúa	LUA	5.493	5.493
	<i>Trong đó: Đất chuyên trồng lúa nước</i>	LUC	521	521
1.2	Đất rừng phòng hộ	RPH	43.090	43.090
1.3	Đất rừng đặc dụng	RDD	31.348	31.348
1.4	Đất rừng sản xuất	RSX	73.019	73.019
	<i>Trong đó: Đất có rừng sản xuất là rừng tự nhiên</i>	RSN	10.682	10.682
2	Đất phi nông nghiệp	PNN	92.113	92.113
	<i>Trong đó:</i>			
2.1	Đất quốc phòng	CQP	3.627	3.627
2.2	Đất an ninh	CAN	1.204	1.314
2.3	Đất khu công nghiệp	SKK	7.584	7.584
2.4	Đất phát triển hạ tầng cấp quốc gia, cấp tỉnh	DHT	49.631	50.250
	<i>Trong đó:</i>			
-	Đất giao thông	DGT	17.115	17.115
-	Đất xây dựng cơ sở văn hóa	DVH	281	281
-	Đất xây dựng cơ sở y tế	DYT	974	974
-	Đất xây dựng cơ sở giáo dục đào tạo	DGD	1.144	1.144
-	Đất xây dựng cơ sở thể dục thể thao	DTT	444	444
-	Đất công trình năng lượng	DNL	23.121	23.121
-	Đất công trình bưu chính viễn thông	DBV	26	26
2.5	Đất xây dựng kho dự trữ quốc gia	DKG	3	3
2.6	Đất có di tích lịch sử văn hóa	DDT	320	320
2.7	Đất bãi thải, xử lý chất thải	DRA	296	296
3	Đất chưa sử dụng	CSD	73	73
4	Đất khu kinh tế	KKT	28.364	25.864
5	Đất khu công nghệ cao	KCN	0	0
6	Đất đô thị	KDT	58.392	58.392

Ghi chú:

- Khu chức năng không tổng hợp khi tính tổng diện tích tự nhiên.
- Trong quá trình triển khai thực hiện, chỉ tiêu đất quốc phòng, đất an ninh được điều chỉnh phù hợp với quy hoạch sử dụng đất quốc phòng, quy hoạch sử dụng đất an ninh.



Phụ lục XI

PHƯƠNG ÁN THĂM DÒ, KHAI THÁC KHOÁNG SẢN

(Kèm theo Quyết định số 1489/QĐ-TTg

ngày 24 tháng 11 năm 2023 của Thủ tướng Chính phủ)

STT	Loại khoáng sản	Số lượng mỏ	Ghi chú
1	Bô xít	3	
2	Sét gạch ngói	12	
3	Đất san lấp	20	
4	Cát xây dựng	2	
5	Đá xây dựng	61	
	Tổng	98	

Ghi chú:

Trong quá trình thực hiện quy hoạch, căn cứ quy hoạch cấp cao hơn, phương án quy hoạch này và các phương án quy hoạch khác có liên quan đề rà soát, xác định và điều chỉnh, bổ sung theo thẩm quyền hoặc báo cáo cấp có thẩm quyền xem xét, điều chỉnh, bổ sung số lượng, ranh giới, quy mô, công suất, lộ trình khai thác, mục tiêu sử dụng các điểm mỏ (nếu cần) bảo đảm phù hợp với thực tiễn phát triển của tỉnh và các quy định hiện hành. Các khu vực bãi thải của mỏ có quyết định đóng cửa mỏ và các khu vực khoáng sản được Bộ Tài nguyên và Môi trường công bố là khu vực có khoáng sản phân tán, nhỏ lẻ thì quy mô diện tích, công suất, giai đoạn theo dự án đầu tư, đề án thăm dò được lập và phê duyệt. Đối với một số khu vực mỏ, khoáng sản dự kiến khai thác sau năm 2030, trường hợp đủ điều kiện và huy động được nguồn lực đầu tư thì báo cáo cấp có thẩm quyền xem xét chấp thuận cho phép triển khai sớm hơn góp phần thúc đẩy phát triển kinh tế - xã hội.




Phụ lục XII

MỤC DỰ ÁN DỰ KIẾN ƯU TIÊN THỰC HIỆN

(Kèm theo Quyết định số 1489/QĐ-TTg

ngày 24 tháng 11 năm 2023 của Thủ tướng Chính phủ)

STT	Tên dự án	Địa điểm dự kiến	Tính chất dự án	Ghi chú
A	DỰ ÁN ĐÃ ĐƯỢC XÁC ĐỊNH Ở QUY HOẠCH CẤP QUỐC GIA (thực hiện trong giai đoạn 2021-2025)			
1	Cao tốc Bắc - Nam Phía Tây (CT2) đoạn Chơn Thành - Gia Nghĩa		Kết nối Bình Phước (Chơn Thành) - Đắk Nông (Gia Nghĩa)	
2	Cao tốc TP. Hồ Chí Minh - Thủ Dầu Một - Chơn Thành đoạn 7km qua TX. Chơn Thành		Kết nối Bình Phước với vùng Kinh tế trọng điểm phía Nam	
B	CÁC DỰ ÁN ƯU TIÊN THỰC HIỆN			
I	Giao thông			
1	Đường giao thông phía Tây QL13 kết nối Chơn Thành - Hoa Lư		Kết nối Chơn Thành - Hoa Lư	
2	Mở rộng QL13 từ ngã ba Lộc Tấn đến cửa khẩu Quốc tế Hoa Lư		Kết nối giao thông Bình Phước với Campuchia	
3	Đường kết nối các KCN phía Tây Nam thành phố Đồng Xoài		Kết nối các KCN phía Tây Nam với thành phố Đồng Xoài	
4	Hỗ trợ phát triển khu vực biên giới (đường Minh Lập - Lập Hiệp)		Kết nối tam giác phát triển Việt Nam - Campuchia - Lào	
5	Nâng cấp, mở rộng QL14 đoạn Đồng Xoài - Chơn Thành		Kết nối hai đô thị trung tâm của vùng phía Nam	
6	Đường từ ngã ba Đồng Tâm huyện Lộc Ninh đi TX Phước Long		Kết nối huyện Lộc Ninh với TX Phước Long	
7	Dự án ĐT 752 kéo dài và Long Tân - Tân Hưng		Kết nối Bình Phước - Tây Ninh. Thuộc trực phát triển Đông - Tây	



STT	Tên dự án	Địa điểm dự kiến	Tính chất dự án	Ghi chú
8	Xây dựng tuyến đường Đồng Phú - Bình Dương		Kết nối Bình Phước - Bình Dương Thuộc trục phát triển Đông - Nam	
9	Xây dựng tuyến đường Chơn Thành - Đồng Phú		Kết nối Chơn Thành - Đồng Phú - Nghĩa Bình (Bù Đăng) - QL14). Kết nối KCN Chơn Thành - KCN Nam Đồng Phú Thuộc trục phát triển Đông - Tây	
10	Xây dựng đường phía Tây QL13 kết nối Bàu Bàng		Kết nối Bình Phước - Bình Dương. Kết nối KCN Bắc Đồng Phú - Khu liên hiệp CN Đô thị và Dịch vụ Đồng Phú	
11	Xây dựng tuyến đường Minh Lập - Phú Riêng		Kết nối từ Bù Nho Phú Riêng đi cao tốc CT2 Thuộc trục phát triển Bắc - Nam	
12	Xây dựng tuyến đường phù hợp kết nối với sân bay quốc tế Long Thành Đồng Nai và cảng Cái Mép, Thị Vải Bà Rịa Vũng Tàu.		Kết nối với sân bay quốc tế Long Thành (Đồng Nai) và cảng Cái Mép, Thị Vải Bà Rịa Vũng Tàu	
13	Xây dựng Đường kết nối ngang QL14 với tuyến ĐT755 nối ĐT753			
14	Xây dựng đường kết nối ngang QL13 và tuyến Tây QL13 đoạn Chơn Thành - Hoa Lư			
15	Xây dựng các đường kết nối QL14 với các hồ bậc thang Suối Cam			
16	Mở rộng ĐT.758 từ Bình Long đến Thuận Phú và đoạn kết nối QL14			

STT	Tên dự án	Địa điểm dự kiến	Tính chất dự án	Ghi chú
17	Xây dựng đường vành đai Suối Cam 1-2 kết nối QL14			
18	Đường từ QL14 xã Minh Thắng đi sân bay Technic)			
19	Xây dựng đường phía tây nam huyện Đồng Phú (từ ĐT 741 vào đường Đồng Phú - Bình Dương)		Nhóm các tuyến giao thông ưu tiên của huyện Đồng Phú kết nối ĐT 741 vào đường Đồng Phú – Bình Dương	
20	Xây dựng đường tránh phía đông QL13, đoạn qua thị trấn Lộc Ninh, huyện Lộc Ninh			
21	Đường Đồng Tiến - Tân Phú, huyện Đồng Phú			
22	Xây dựng đường kết nối Hớn Quản ra QL,14 (Nha Bích, TX Chơn Thành)			
23	Xây dựng đường vành đai Suối Cam 1-2 kết nối QL14 (Giai đoạn 1: Đường Hồ Xuân Hương)			
24	Xây dựng đường cấp theo đường dây 500kV đoạn Đồng Xoài - Đồng Phú			
25	ĐT.757 kéo dài		Kết nối Bù Nho – ĐT 759 Thuộc trục phát triển Đông - Tây	
26	ĐT. Tân Khai - Quốc lộ 14		Kết nối KCN phía Tây, Tân Khai đi QL14, Đồng Xoài	
27	Nâng cấp mở rộng ĐT.753B đoạn Lam Sơn - Đăng Hà			
28	Nâng cấp, mở rộng đường ĐT 741 kết nối thị xã Phước Long với huyện Bù Gia Mập (đoạn từ đóc Cùi Chỏ qua TTHC huyện Bù Gia Mập tới giáp QL14C)			

STT	Tên dự án	Địa điểm dự kiến	Tính chất dự án	Ghi chú
29	Nâng cấp mở rộng đường ĐT 759B đoạn từ xã Phước Thiện đi cửa khẩu Hoàng Diệu			
30	Đường Đồng Xoài - Tân Lập (vành đai phía Tây hồ Suối Giai)		Kết nối thành phố Đồng Xoài với huyện Đồng Phú	
31	Xây dựng tuyến kết nối ĐT.753B với đường Đồng Phú - Bình Dương (Lam Sơn - Tân Phước)			
32	Xây dựng đường kết nối Đồng Xoài - Hớn Quản			
33	Xây dựng đường Đồng Hưu - Bàu Nàm, TX Chơn Thành		Kết nối các tuyến đường Minh Thành - Bàu Nàm	
34	Xây dựng đường nối Đường vòng quanh Hồ Phước Hòa với khu công nghiệp Đồng Xoài I			
35	Xây dựng đường nối Đồng Tiến - Tân Phú nối dài đến Tân Lập			
36	Xây dựng đường kết nối các KCN khu vực TX Chơn Thành			
37	Đường từ QL14 xã Minh Thắng đi sân bay Hớn Quản		Kết nối QL14 với sân bay chuyên dùng Hớn Quản	
38	Xây dựng Đường vành đai thị trấn Chơn Thành kết nối KCN Becamex			
39	Xây dựng Đường Nguyễn Văn Linh nối dài (từ QL14 nối với quy hoạch dự án Becamex - Bình Phước)			
40	Xây dựng đường từ Trung tâm hành chính TX Chơn Thành đi xã Quang Minh kết nối KCN Becamex			
41	Xây dựng các tuyến đường ngang kết nối tuyến cao tốc Chơn Thành - Hoa Lư (phía Tây QL13)			

STT	Tên dự án	Địa điểm dự kiến	Tính chất dự án	Ghi chú
42	Nâng cấp, mở rộng đường trục chính vào cụm công nghiệp và khu nông nghiệp công nghệ cao Nha Bích			
43	Xây dựng tuyến đường từ khu quy hoạch trung tâm hành chính xã Tân Tiến, huyện Đồng Phú kết nối với khu công nghiệp và dân cư Đồng Phú			
44	Xây dựng đường trục chính từ ĐT.741 vào khu công nghiệp và dân cư Đồng Phú			
45	Xây dựng đường từ ĐT.741 vào khu công nghiệp Nam Đồng Phú mở rộng			
46	Nâng cấp mở rộng đường Phú Riêng Đò từ TTHC huyện đi Khu công nghiệp Bắc Đồng Phú, huyện Đồng Phú			
47	Nâng cấp mở rộng đường ĐT 759B đoạn từ xã Phước Thiện đi cửa khẩu Hoàng Diệu			
48	Nâng cấp mở rộng đường từ cầu bắc qua Sông Bé (kết nối TX Phước Long và huyện Bù Gia Mập đến QL14C)			
49	Nâng cấp, mở rộng đường từ khu công nghiệp Việt Kiều kết nối với khu với khu công nghiệp Minh Hưng Sikico huyện Hớn Quản			
50	Xây dựng đường vào Khu công nghiệp Long Tân Xây dựng đường kết nối 2 Khu công nghiệp Long Tân - Long Hà			
51	Xây dựng 02 cảng cạn	KKTCK Hoa Lư, Đồng Phú	Phát triển dịch vụ logistics và xuất nhập khẩu	
II	Các dự án hạ tầng KKT, KCN, CCN, khu Nông nghiệp ứng dụng công nghệ cao			
1	Xây dựng hoàn thiện hạ tầng KCN Chơn Thành II	TX Chơn Thành		

STT	Tên dự án	Địa điểm dự kiến	Tính chất dự án	Ghi chú
2	Các dự án hoàn thiện hệ thống thoát nước, nước thải các KCN	Các KCN		
3	Xây dựng hạ tầng khu kinh tế cửa khẩu Hoa Lư	KKTK Hoa Lư		
4	Hỗ trợ đầu tư hạ tầng các cụm công nghiệp	Các CCN		
5	Hỗ trợ xây dựng cơ sở hạ tầng các KCN dự kiến thành lập mới (KCN Công nghệ cao (TX Chon Thành), KCN Nha Bích (TX Chon Thành), KCN Tân Khai (huyện Hớn Quản), KCN Minh Đức (huyện Hớn Quản), KCN Đồng Nơ (huyện Hớn Quản))	TX Chon Thành, huyện Hớn Quản,		
6	Xây dựng hạ tầng các Khu nông nghiệp ứng dụng công nghệ cao thành lập mới			
7	Xây dựng các khu công nghiệp phía Nam huyện Đồng Phú	Huyện Đồng Phú	Sản xuất công nghiệp	
8	Mở rộng khu công nghiệp Bắc Đồng Phú GD 2	Huyện Đồng Phú	Sản xuất công nghiệp	
9	Mở rộng khu công nghiệp Nam Đồng Phú GD2	Huyện Đồng Phú	Sản xuất công nghiệp	
10	Mở rộng khu công nghiệp Minh Hưng 3 GD 2	TX Chon Thành	Sản xuất công nghiệp	
III	Dự án đầu tư vào lĩnh vực nông nghiệp			
1	Dự án đầu tư xây dựng Nhà máy giết mổ, chế biến, gia súc, gia cầm công nghiệp trên địa bàn tỉnh		Giết mổ, chế biến, gia súc, gia cầm công nghệ cao	
2	Dự án phát triển một số vùng trồng cây ăn trái kết hợp du lịch sinh thái trên địa bàn một số huyện, thị		Phát triển một số vùng trồng cây ăn trái kết hợp du lịch sinh thái	
IV	Các dự án công nghệ cao			
1	Trung tâm giáo dục, đổi mới, sáng tạo và khởi nghiệp		Thu hút các doanh nghiệp đầu tư vào lĩnh vực CNTT,	

STT	Tên dự án	Địa điểm dự kiến	Tính chất dự án	Ghi chú
			công nghệ phần mềm, công nghệ sinh học, công nghệ vật liệu mới	
2	Các dự án nông nghiệp ứng dụng công nghệ cao tỉnh Bình Phước		Thu hút các doanh nghiệp đầu tư vào lĩnh vực nông nghiệp ứng dụng công nghệ cao	
V	Các dự án năng lượng tái tạo, xử lý chất thải rắn			
1	Các nhà máy điện năng lượng mặt trời huyện Lộc Ninh		Phát triển năng lượng tái tạo	
2	Các nhà máy điện năng lượng mặt trời huyện Hớn Quản		Phát triển năng lượng tái tạo	
3	Nhà máy điện sinh khối Bình Phước		Phát triển năng lượng tái tạo	
4	05 nhà máy xử lý chất thải rắn sinh hoạt		Xử lý chất thải	
VI	Các dự án hạ tầng xã hội, du lịch và an ninh quốc phòng			
1	Đầu tư trang thiết bị y tế khám chữa bệnh và phẫu thuật từ xa			
2	Xây dựng cơ sở cai nghiện ma túy			
3	Xây dựng trung tâm bảo trợ xã hội			
4	Đầu tư xây dựng các trường THPT, THCS			
5	Xây dựng khu phức hợp giáo dục và trung tâm đổi mới sáng tạo 200 ha			
6	Đầu tư thiết bị phần mềm, cơ sở dữ liệu, xây dựng chính quyền số, địa phương thông minh			
7	Các dự án trọng điểm về du lịch			
8	Các dự án quốc phòng an ninh			

STT	Tên dự án	Địa điểm dự kiến	Tính chất dự án	Ghi chú
9	Trường phổ thông liên cấp chất lượng cao (từ Tiểu học - Trung học cơ sở - Trung học phổ thông)		Phục vụ nhu cầu học tập của người dân	
10	Trường đại học hoặc Phân hiệu đại học		Phục vụ nhu cầu học tập của người dân	
11	Trường đào tạo nghề trình độ trung cấp và cao đẳng		Đào tạo nghề cho lao động	
12	Bệnh viện đa khoa tư nhân huyện Lộc Ninh		Phục vụ nhu cầu khám, chữa bệnh	
13	Bệnh viện đa khoa tư nhân thị xã Bình Long		Phục vụ nhu cầu khám, chữa bệnh	
14	Bệnh viện đa khoa tư nhân thị xã Phước Long		Phục vụ nhu cầu khám, chữa bệnh	
15	Bệnh viện đa khoa tư nhân thành phố Đồng Xoài		Phục vụ nhu cầu khám, chữa bệnh	
VII	Phát triển cụm ngành điều, cụm ngành chế biến gỗ - cao su, chế biến trái cây			
1	Dự án chuỗi liên kết sản xuất điều theo tiêu chuẩn nông nghiệp hữu cơ, tiêu chuẩn HACPP		Sản xuất nông nghiệp thân thiện với môi trường	
2	Nhà máy sản xuất dầu từ vỏ hạt điều tinh lọc xuất khẩu		Dầu từ vỏ cứng, vỏ lụa, phụ phẩm từ hạt điều: 20.000 tấn/năm	
3	Nhà máy sản xuất Snack hạt điều nhân và các loại hạt khác		Chế biến hạt điều nhân và các loại hạt khác ăn liền: 2.000 tấn/năm	
4	02 Cụm công nghiệp chế biến chuyên ngành điều		Cụm công nghiệp chuyên biệt sản xuất các sản phẩm hạt điều	
5	Nhà máy sản xuất sản phẩm gỗ, gia dụng, đồ gỗ nội, ngoại thất xuất khẩu		Sản phẩm đồ gỗ	
6	Nhà máy chế biến các sản phẩm từ mủ cao su		Sản phẩm từ mủ cao su	

STT	Tên dự án	Địa điểm dự kiến	Tính chất dự án	Ghi chú
7	02 Cụm công nghiệp chế biến chuyên ngành gỗ		Cụm công nghiệp chuyên biệt sản xuất các sản phẩm từ gỗ; đồ gỗ nội thất	
8	Nhà máy chế biến bột: sầu riêng, trái cây, hạt xuất khẩu		Bột sầu riêng xuất khẩu: 500 tấn/năm	
9	Nhà máy cấp đông sầu riêng, bơ xuất khẩu		Cấp đông sầu riêng, bơ: 5.000 tấn/năm	
10	Nhà máy sản xuất nước chanh dây, trái cây khác đóng lon		Nước chanh dây đóng lon: 2 tấn/giờ - 4.800 tấn/năm	
11	Cụm công nghiệp chế biến trái cây		Cụm công nghiệp chuyên biệt chế biến trái cây	
VIII	Phát triển cụm ngành công nghiệp hỗ trợ - chế tạo			
1	Nhà máy sản xuất, lắp ráp thiết bị điện - điện tử		Phục vụ ngành công nghiệp hỗ trợ	
2	Nhà máy sản xuất khuôn, đúc		Phục vụ ngành công nghiệp hỗ trợ	
3	Nhà máy sản xuất thiết bị, phụ tùng		Phục vụ ngành công nghiệp hỗ trợ	
4	Nhà máy sản xuất lốp xe chuyên dụng		Phục vụ ngành công nghiệp hỗ trợ	
5	Nhà máy cơ khí chế tạo		Phục vụ ngành công nghiệp hỗ trợ	
6	Nhà máy dệt; sản xuất linh phụ kiện cho ngành dệt may		Phục vụ ngành công nghiệp hỗ trợ	
IX	Phát triển cụm ngành dịch vụ hỗ trợ xuất khẩu nông sản			
1	Nhà máy chiếu xạ trái cây, hạt		Phục vụ chế biến, xuất khẩu nông sản trong tỉnh & Vùng vào thị trường chính Úc, Mỹ	

STT	Tên dự án	Địa điểm dự kiến	Tính chất dự án	Ghi chú
2	Nhà máy tiệt trùng UHT trái cây		Phục vụ chế biến, xuất khẩu nông sản trong tỉnh & Vùng vào thị trường chính Úc, Mỹ	
X	Dự án đầu tư xây dựng chợ, trung tâm thương mại			
1	Xây dựng 13 trung tâm thương mại		Xây dựng trung tâm thương mại tầm cỡ, đáp ứng nhu cầu mua bán, hoạt động thương mại của người dân	
2	Xây dựng 15 siêu thị		Đáp ứng nhu cầu mua bán, hoạt động thương mại của người dân	
3	Hệ thống bán buôn, chợ đầu mối; các cửa hàng tiện ích; hạ tầng thương mại biên giới		Đáp ứng nhu cầu mua bán, hoạt động thương mại cửa khẩu, biên giới	
XI	Lĩnh vực đô thị - dân cư, thương mại - dịch vụ - du lịch			
1	Khu đô thị mới thành phố Đồng Xoài		Phát triển đô thị, thương mại, dịch vụ	
2	Khu đô thị nghỉ dưỡng cao cấp thành phố Đồng Xoài		Phát triển đô thị, thương mại, dịch vụ	
3	Khu phức hợp sân Golf, đô thị và thương mại		Phát triển đô thị, thương mại, dịch vụ	
4	Khu đô thị, du lịch sinh thái hồ Suối Giai và tây Hồ Bà Mụ		Phát triển đô thị, thương mại, dịch vụ	
5	Các khu đô thị, du lịch, công viên văn hóa cộng đồng		Phát triển đô thị, thương mại, dịch vụ, văn hóa cộng đồng	
6	Khu du lịch sinh thái trảng cỏ Bù Lạch, huyện Bù Đăng		Phát triển du lịch	

STT	Tên dự án	Địa điểm dự kiến	Tính chất dự án	Ghi chú
7	Các khu dân cư huyện Đồng Phú		Phát triển đô thị, thương mại, dịch vụ	
8	Khu du lịch Bộ Chỉ huy miền Tà Thiết		Phát triển du lịch	
9	Khu Bảo tồn Văn hóa dân tộc S'tiêng sóc Bom Bo		Phát triển tour du lịch	
10	Khu du lịch sinh thái Vườn quốc gia Bù Gia Mập		Phát triển du lịch	
11	Khu quần thể văn hóa - cứu sinh núi Bà Rá		Phát triển du lịch	
12	Khu du lịch Đảo yến Sơn Hà		Phát triển du lịch	
13	Khu du lịch sinh thái Cù lao, huyện Bù Đốp		Phát triển du lịch	
14	Đầu tư xây dựng cảng cạn Chơn Thành		Phát triển dịch vụ logistics	
15	Đầu tư xây dựng cảng cạn Đồng Phú		Phát triển dịch vụ logistics	
16	Trung tâm cung cấp dịch vụ cho người cao tuổi		Bảo trợ xã hội	

Ghi chú:

- Tên, vị trí, quy mô, diện tích, tổng mức đầu tư của các dự án nêu trên sẽ được tính toán, lựa chọn, xác định cụ thể trong quá trình lập quy hoạch xây dựng và lập dự án đầu tư.

- Các dự án, công trình đang được rà soát, xử lý theo các Kết luận thanh tra, kiểm tra, điều tra, kiểm toán và thi hành các bản án trong danh mục dự án dự kiến ưu tiên thực hiện (nếu có) chỉ được triển khai thực hiện sau khi đã thực hiện đầy đủ các nội dung theo Kết luận thanh tra, kiểm tra, điều tra, kiểm toán, bản án (nếu có) và được cấp có thẩm quyền chấp thuận, bảo đảm phù hợp các quy định hiện hành.



Phụ lục XIII
DANH MỤC SƠ ĐỒ, BẢN ĐỒ QUY HOẠCH

(Kèm theo Quyết định số 1489/QĐ-TTg
ngày 24 tháng 11 năm 2023 của Thủ tướng Chính phủ)

STT	Tên sơ đồ	Tỷ lệ
1	Sơ đồ phương án quy hoạch hệ thống đô thị, nông thôn	1:100.000
2	Sơ đồ phương án tổ chức không gian và phân vùng chức năng	1:100.000
3	Sơ đồ phương án phát triển kết cấu hạ tầng xã hội	1:100.000
4	Sơ đồ phương án phát triển kết cấu hạ tầng kỹ thuật	1:100.000
5	Sơ đồ phương án phân bổ và khoanh vùng các chỉ tiêu sử dụng đất	1:100.000
6	Sơ đồ phương án thăm dò, khai thác, sử dụng và bảo vệ tài nguyên	1:100.000
7	Sơ đồ phương án bảo vệ môi trường, bảo tồn đa dạng sinh học, phòng, chống thiên tai và ứng phó biến đổi khí hậu	1:100.000
8	Sơ đồ phương án quy hoạch xây dựng vùng liên huyện, vùng huyện	1:100.000